



বাগেরহাট: ঐতিহ্যের সাথে সুন্দরবনের পথে




মন্ত্রিপরিষদ বিভাগ



জেলা প্রশাসন, বাগেরহাট







জাতির পিতা বঙ্গবন্ধু শেখ মুজিবুর রহমান
(১৭ মার্চ ১৯২০-১৫ আগস্ট ১৯৭৫)

যতকাল রবে পদ্মা যমুনা
গৌরী মেঘনা বহমান
ততকাল রবে কীর্তি তোমার
শেখ মুজিবুর রহমান



গণপ্রজাতন্ত্রী বাংলাদেশ সরকারের মাননীয় প্রধানমন্ত্রী শেখ হাসিনা



বাগেরহাট: ঐতিহ্যের সাথে সুন্দরবনের পথে

দিক নির্দেশনায়

এসপায়ার টু ইনোভেট (এটুআই) প্রোগ্রাম
তথ্য ও যোগাযোগ প্রযুক্তি বিভাগ
ডাক, টেলিযোগাযোগ ও তথ্য প্রযুক্তি মন্ত্রণালয়

সার্বিক তত্ত্বাবধানে

মন্ত্রিপরিষদ বিভাগ

পৃষ্ঠপোষক

আ ন ম ফয়জুল হক
জেলা প্রশাসক, বাগেরহাট

সম্পাদক

খোন্দাকর মোহাম্মদ রিজাউল করিম
অতিরিক্ত জেলা প্রশাসক (সার্বিক)

উপদেষ্টা

দেবপ্রসাদ পাণ্ডা
উপপরিচালক, স্থানীয় সরকার, বাগেরহাট
মোঃ শাহীনুজ্জামান
অতিরিক্ত জেলা প্রশাসক (রাজস্ব)
মুহাম্মদ মোছাব্বিরুল ইসলাম
উপজেলা নির্বাহী অফিসার, বাগেরহাট সদর

সহযোগী সম্পাদক

রুবাইয়া তাসনিম
সিনিয়র সহকারী কমিশনার ও এক্সিকিউটিভ ম্যাজিস্ট্রেট
মমতাজ বেগম
সিনিয়র সহকারী কমিশনার ও এক্সিকিউটিভ ম্যাজিস্ট্রেট
মোহাম্মদ শাহজাহান
সহকারী কমিশনার ও এক্সিকিউটিভ ম্যাজিস্ট্রেট
খাদিজা আক্তার
সহকারী কমিশনার ও এক্সিকিউটিভ ম্যাজিস্ট্রেট
মোঃ আজিজুল কবির
সহকারী কমিশনার ও এক্সিকিউটিভ ম্যাজিস্ট্রেট
রিফাত নূর মৌসুমী
সহকারী কমিশনার ও এক্সিকিউটিভ ম্যাজিস্ট্রেট
মোসাঃ আতিয়া খাতুন
সহকারী কমিশনার ও এক্সিকিউটিভ ম্যাজিস্ট্রেট
আরাফাত সিদ্দিকী
সহকারী কমিশনার ও এক্সিকিউটিভ ম্যাজিস্ট্রেট
মারজানা আক্তার
সহকারী কমিশনার ও এক্সিকিউটিভ ম্যাজিস্ট্রেট
রুবাইয়া বিনতে কাশেম
সহকারী কমিশনার ও এক্সিকিউটিভ ম্যাজিস্ট্রেট
রাকিব হাসান চৌধুরী
সহকারী কমিশনার ও এক্সিকিউটিভ ম্যাজিস্ট্রেট
মোহাম্মদ মোজাহেরুল হক
সহকারী কমিশনার ও এক্সিকিউটিভ ম্যাজিস্ট্রেট
রোহান সরকার
সহকারী কমিশনার ও এক্সিকিউটিভ ম্যাজিস্ট্রেট

রচনায় ও প্রকাশনায়

জেলা প্রশাসন, বাগেরহাট

ছবি কৃতজ্ঞতা

আরাফাত সিদ্দিকী
সোহাগ আহমেদ বাবু
ইনজামামুল হক
বাংলাদেশ পর্যটন কর্পোরেশন

প্রকাশকাল

বৈশাখ ১৪২৮
এপ্রিল ২০২১

ডিজাইন : চিত্রাকর, বাগেরহাট

মুদ্রণ : *****

কপিরাইট : জেলা প্রশাসন, বাগেরহাট

ভিত্তিক মূল্য : ১০০০ টাকা

১২০ ইউএস ডলার

সর্বস্বত্ব সংরক্ষিত। প্রকাশকের লিখিত পূর্বানুমতি ছাড়া এ পুস্তকের কোন
অংশ কোনভাবে পুনর্মুদ্রণ করা যাবে না।

BAGERHAT : WAY TO SUNDARBAN WITH HERITAGE

Directed By

Aspire to Innovate (a2i) Programme
ICT Division, Ministry of Posts,
telecommunications & Information Technology

Overall Supervision

Cabinet Division

Patronizer

A N M Foyzul Haque
Deputy Commissioner, Bagerhat

Editor

Khondaker Mohammed Rejaul Karim
Additional Deputy Commissioner (General), Bagerhat

Adviser

Debproshad Paul
Deputy Director, Local Government, Bagerhat
Md. Shahinuzzaman
Additional Deputy Commissioner (Revenue), Bagerhat
Muhammed Mosabbirul Islam
Upazila Nirbahi Officer, Bagerhat Sadar

Associate Editors

Rubaiya Tasnim
Senior Assistant Commissioner & Executive Magistrate, Bagerhat
Momataz Begum
Senior Assistant Commissioner & Executive Magistrate, Bagerhat
Mohammed Shahjahan
Assistant Commissioner & Executive Magistrate, Bagerhat
Khadija Akter
Assistant Commissioner & Executive Magistrate, Bagerhat
Md. Azizul Kabir
Assistant Commissioner & Executive Magistrate, Bagerhat
Rifat Noor Mousumi
Assistant Commissioner & Executive Magistrate, Bagerhat
Mst. Atia Khatun
Assistant Commissioner & Executive Magistrate, Bagerhat
Arafat Siddiquee
Assistant Commissioner & Executive Magistrate, Bagerhat
Marzana Akter
Assistant Commissioner & Executive Magistrate, Bagerhat
Rubaiya Binte Kashem
Assistant Commissioner & Executive Magistrate, Bagerhat
Rakib Hasan Chowdhury
Assistant Commissioner & Executive Magistrate, Bagerhat
Mohammed Mojaherul Haque
Assistant Commissioner & Executive Magistrate, Bagerhat
Rohan Sarker
Assistant Commissioner & Executive Magistrate, Bagerhat

Writer & Publisher

District Administration, Bagerhat

Photo Courtesy

Arafat Siddiquee
Sohag Ahmed Babu
Inzamamul Haque
Bangladesh Parjatan Corporation

Date of Publication

Boishakh 1428
April 2021

Design: Chittrakar, Bagerhat


Printed by: *****

Copyright: District Administration, Bagerhat

Price: BDT 1000

USD 120

All rights reserved. Reprinting Or Copying any part of this book
in any form without prior written permission of the publisher is
strictly prohibited.





মন্ত্রিপরিষদ সচিব
গণপ্রজাতন্ত্রী বাংলাদেশ সরকার

বর্ণা

জাতির পিতা বঙ্গবন্ধু শেখ মুজিবুর রহমানের স্বপ্নের সোনার বাংলা বিনির্মাণে মাননীয় প্রধানমন্ত্রী শেখ হাসিনার নেতৃত্বে উন্নয়নের মহাসড়কে দৃপ্তপদে এগিয়ে চলেছে বাংলাদেশ। উন্নয়নের এই পথ-পরিক্রমায় বর্তমান সরকার ২০২১ সালের মধ্যে বাংলাদেশকে একটি মধ্যম আয়ের দেশ এবং ২০৪১ সালের মধ্যে একটি সুখী ও সমৃদ্ধ দেশে পরিণত করতে বদ্ধপরিকর। এই লক্ষ্যসমূহ অর্জনে প্রয়োজনে সমন্বিত উদ্যোগ ও প্রচেষ্টা এবং দেশের প্রতিটি জেলার অর্থনৈতিক সম্ভাবনার যথাযথ বিকাশ। আর এই লক্ষ্যেই মন্ত্রিপরিষদ বিভাগের তত্ত্বাবধানে এবং এটুআই প্রোগ্রামের সহায়তায় জেলা-ব্র্যান্ডিং উদ্যোগ বাস্তবায়িত হচ্ছে। জেলা-ব্র্যান্ডিং পরিকল্পনা প্রণয়ন ও বাস্তবায়নে সহায়তা প্রদানের উদ্দেশ্যে ইতোমধ্যে মন্ত্রিপরিষদ বিভাগ জেলা-ব্র্যান্ডিং কৌশল জারি করেছে। জেলা-ব্র্যান্ডিংয়ের একটি অন্যতম অনুষঙ্গ হলো - 'ব্র্যান্ড-বুক'। জেলা-ব্র্যান্ডিং কার্যক্রমকে দেশে-বিদেশে পরিচিত করে তুলতে ব্র্যান্ড-বুকের অত্যন্ত গুরুত্বপূর্ণ ও কার্যকর ভূমিকা রয়েছে। এটুআই প্রোগ্রামের সহায়তায় জেলা প্রশাসন ব্র্যান্ড-বুক এর দ্বিতীয় সংস্করণ প্রকাশ করেছে। জেনে আমি অত্যন্ত আনন্দিত। আশা করি জেলা-ব্র্যান্ডিং উদ্যোগ বাস্তবায়নে এই 'ব্র্যান্ড-বুক' কার্যকর ভূমিকা রাখতে সক্ষম হবে।।

জেলা ব্র্যান্ড-বুক প্রণয়নের সংশ্লিষ্ট সকলকে অন্তরিক ধন্যবাদ জানাচ্ছি।

খন্দকার আনোয়ারুল ইসলাম





Cabinet Secretary
Government of the
People's Republic of
Bangladesh

Message

Bangladesh is moving forward boldly on the fast lane of development under the leadership of Honorable Prime Minister Sheikh Hasina. To this end government is determined to uplift Bangladesh to a middle income country by 2021 and a high income country by 2041. It requires integrated initiatives and tapping the economic potential of each district. District branding initiatives are being implemented under the supervision of Cabinet Division and with the support of azi programme. Cabinet Division has already issued district branding strategies accordingly.

One of the most significant elements of district branding is 'Brand-Book'. It has a crucial role to expedite the district-branding activities. I am delighted to know that the second edition of Brand-Book is being published.

I extend my warm wishes to all involved with the publication of the second edition of the district 'Brand-Book'.

Khandker Anwarul Islam





মুখ্য সচিব
প্রধানমন্ত্রীর কার্যালয়
গণপ্রজাতন্ত্রী বাংলাদেশ সরকার

বর্ণা

একটি জেলার স্বাভাবিক ও সম্ভাবনাসমূহ কে বিকশিত করার মাধ্যমে আর্থ-সামাজিক উন্নয়নই জেলা ব্র্যান্ডিং-এর মূল অভিলক্ষ্য। জেলার স্বাভাবিক ও সম্ভাবনা বিকাশের বহুবিধ অধিক্ষেত্র রয়েছে যেমন: পর্যটন, পণ্য, ইতিহাস-ঐতিহ্য বা কোনো জনমুখী উদ্যোগ। জেলা-ব্র্যান্ডিং জেলার ইতিহাস-ঐতিহ্য ও সংস্কৃতির সংরক্ষণ ও চর্চা, পর্যটন শিল্পের বিকাশ, এক জেলা এক পণ্য কর্মসূচির বাস্তবায়নে সহায়তা প্রদান এবং জেলার ভৌগোলিক নির্দেশক পণ্য চিহ্নিতকরণ এবং তা সংরক্ষণের ক্ষেত্রে গুরুত্বপূর্ণ ভূমিকা পালন করেছে। সামগ্রিক বিবেচনায় বলা যায় ২০২১ সালের মধ্যে মধ্যম আয়ের দেশ এবং ২০৪১ সালের মধ্যে উন্নত ও সমৃদ্ধ বাংলাদেশ বিনির্মাণে বর্তমান সরকারের রূপকল্প বাস্তবায়নে সহায়তা প্রদানই জেলা-ব্র্যান্ডিংয়ের অন্যতম উদ্দেশ্য।

পর্যটনের সঙ্গে জেলা-ব্র্যান্ডিংয়ের নিবিড় সম্পর্ক রয়েছে। তাছাড়া জেলা ব্র্যান্ডিং প্রাস্তিক পর্যায়ে উদ্যোক্তা তৈরি এবং অর্থনৈতিক কর্মকাণ্ডকে বেগবান করবে। ব্র্যান্ডিং কার্যক্রম মাঠ পর্যায়ের উদ্যোগসমূহের সাথে সম্পর্কযুক্ত সরকারের সকল মন্ত্রণালয়/বিভাগ/সংস্থার যোগসূত্র স্থাপনেও সহায়তা করবে।

মন্ত্রিপরিষদ বিভাগ এবং তথ্য ও যোগাযোগ প্রযুক্তি বিভাগ কর্তৃক বাস্তবায়িত এটুআই প্রোগ্রামের সহায়তায় বাংলাদেশের সকল জেলা ইতোমধ্যে তাদের ব্র্যান্ডিং-এর বিষয় নির্ধারণ, লোগো তৈরি এবং ত্রিবার্ষিক বাস্তবায়ন পরিকল্পনা প্রণয়ন করেছে। জেলা-ব্র্যান্ডিংকে দেশে-বিদেশে পরিচিত করে তুলতে জেলাসমূহ যে বিস্তৃত উদ্যোগ গ্রহণ করেছে তার মধ্যে একটি হলো ব্র্যান্ড-বুক প্রকাশনা। ব্র্যান্ড-বুকের পরবর্তী সংস্করণসমূহের জন্য এটি যেমন ভিত্তি হিসেবে কাজ করবে, তেমনি জেলা-ব্র্যান্ডিং-এর পরিক্রমায় একটি উল্লেখযোগ্য দলিল হিসেবেও স্বীকৃত হবে।

তথ্য সমৃদ্ধ ও নান্দনিক জেলা ব্র্যান্ড-বুক এর দ্বিতীয় সংস্করণ প্রকাশনার জন্য মন্ত্রিপরিষদ বিভাগ, জেলা প্রশাসন, এটুআই এবং উক্ত প্রকাশনার সঙ্গে সংশ্লিষ্ট সকলকে আমি আন্তরিক ধন্যবাদ জানাই এবং জেলা ব্র্যান্ডিং কাজের সার্বিক সাফল্য কামনা করি।

ড. আহমদ কায়কাউস





Principal Secretary

Prime Minister's Office
Government of the People
Republic of Bangladesh.

Message

Socio-economic development is the main objective of district branding by focusing on the uniqueness of a district. Each district has diverse sectors to develop its unique potential, such as tourism, products, history and heritage or any citizen-centric initiative. District branding is playing an important role in preserving the history and culture of districts, developing the tourism industry, assisting in the implementation of the 'One District One Product' program and identifying and preserving indigenous products of districts. Therefore, the overall objective of district branding is to contribute to the implementation of the current government vision of building a middle-income country by 2021 and a developed and prosperous Bangladesh by 2041.

District-branding is closely linked to tourism. Moreover, district branding will foster initiatives at the grassroots level and accelerate economic activities. Simultaneously, it will pave the way for establishing further linkage between local level and concerned policy making department/division and ministries.

With the help of a2i program and mentored by Cabinet Division and ICT Division, all districts of Bangladesh have already identified their branding issues, innovated logos and formulated three-year implementation plans. The publication of brand-books is one of the wide-ranging endeavours taken by the districts to make district branding known at home and abroad. It will serve as a basis for subsequent editions of the brand-book and be recognized as a significant document in the chronicle of district branding.

I sincerely thank the Cabinet Division, District Administration, a2i and everyone involved in the publication of second edition of an informative and well-designed brand-book and wish overall success.

Dr. Ahmad Kaikaus





সিনিয়র সচিব

তথ্য ও যোগাযোগ প্রযুক্তি বিভাগ
গণপ্রজাতন্ত্রী বাংলাদেশ সরকার

বাণী

আর্থ-সামাজিক সূচকে ব্যাপক উন্নয়নের মাধ্যমে বাংলাদেশ অপ্রতিরোধ্য অগ্রগতিতে সদর্পে এগিয়ে যাচ্ছে। দেশের প্রতিটি অঞ্চলের অর্থনৈতিক সম্ভাবনাকে কাজে লাগিয়ে সার্বিক কর্মপরিকল্পনা প্রণয়ন ও তা বাস্তবায়ন করা হচ্ছে। এরই ধারাবাহিকতায় জেলা-ব্র্যাণ্ডিংয়ের মাধ্যমে একটি জেলার অর্থনৈতিক প্রবৃদ্ধিতে গতিসম্পন্ন, পর্যটন শিল্পের বিকাশ, জেলার ইতিহাস, ঐতিহ্য ও সংস্কৃতির লালন এবং সামাজিক সংহতি সূদৃঢ়করণের মাধ্যমে দেশের সামগ্রিক উন্নয়ন ত্বরান্বিত হবে।

পর্যটন ও বাণিজ্যের সঙ্গে জেলা-ব্র্যাণ্ডিংয়ের নিবিড় সম্পর্ক রয়েছে। বাংলাদেশের পর্যটন সম্ভাবনা বিকাশে জেলা ব্র্যাণ্ডিং গুরুত্বপূর্ণ ভূমিকা পালন করতে পারে। এ লক্ষ্যে মন্ত্রিপরিষদ বিভাগ, জনপ্রশাসন মন্ত্রণালয়, বেসামরিক বিমান পরিবহন ও পর্যটন মন্ত্রণালয়, সংস্কৃতি বিষয়ক মন্ত্রণালয়, বাংলাদেশ পর্যটন করপোরেশন, বাংলাদেশ টুরিজম বোর্ডসহ সংশ্লিষ্ট সকল সরকারি-বেসরকারি সংস্থা একযোগে কাজ করে যাচ্ছে। তথ্য ও যোগাযোগ প্রযুক্তি বিভাগ এ বিষয়ে সব ধরনের সহায়তা প্রদান করছে।

দেশের জেলাসমূহকে দেশে-বিদেশে পরিচিত করে তুলতে জেলা প্রশাসন যে বিস্তৃত উদ্যোগ গ্রহণ করেছে তার মধ্যে একটি হলো ব্র্যান্ড-বুক প্রকাশনা। ভবিষ্যৎ গবেষণায় এ প্রকাশনা যেমন ভিত্তি হিসেবে কাজ করবে তেমনি জেলা ব্র্যাণ্ডিংয়ের ইতিহাসে একটি উল্লেখযোগ্য দলিল হিসেবেও স্বীকৃত হবে।

একটি তথ্য-সমৃদ্ধ ও নান্দনিক ব্র্যান্ড-বুক তৈরির জন্য আমি জেলা প্রশাসন, বাগেরহাট, এটুআই, মন্ত্রিপরিষদ বিভাগ এবং উক্ত প্রকাশনার সঙ্গে সংশ্লিষ্ট সকলকে আন্তরিক ধন্যবাদ জানাই। আমি জেলা-ব্র্যাণ্ডিং কার্যক্রমের সার্বিক সফলতা কামনা করছি।

এন এম জিয়াউল আলম পিএএ





Senior Secretary

ICT Division

Government of the People
Republic of Bangladesh.

Message

Bangladesh is proudly making irresistible progress through massive development in the socio-economic index. An overall action plan is being formulated and implemented by utilizing each region's economic potentiality. Following this, district-branding will accelerate the economic growth of a district. It will develop the tourism industry, nurture the history, heritage, and culture of the district. Thus, it will help the overall development of the country by strengthening social cohesion.

District-branding is closely linked with tourism and business. This initiative can play an important role in unleashing the potentials of tourism in Bangladesh. In this regard, all government and non-government organizations, including Cabinet Division, Ministry of Public Administration, Ministry of Civil Aviation and Tourism, Ministry of Cultural Affairs, Bangladesh Parjatan Corporation, Bangladesh Tourism Board is working together. ICT Division is providing all-out support.

One of the vital initiatives of the District Administration is to promote district-branding at home and abroad through the publication of Brand Book. This document will be a foundation for future research and, at the same time, will also be treated as a landmark publication in the history of the district-branding.

I congratulate District Administration, Bagerhat, a2i, Cabinet Division, and all concerned for publishing such an impressive and informative Brand Book. I wish all the success of the district-branding initiatives.

(NM Zeaul Alam PAA)





সিনিয়র সচিব

জনপ্রশাসন মন্ত্রণালয়
গণপ্রজাতন্ত্রী বাংলাদেশ সরকার

বর্ণা

মাননীয় প্রধানমন্ত্রী শেখ হাসিনার অনন্য নেতৃত্বে অদম্য গতিতে এগিয়ে চলেছে বাংলাদেশ। উন্নয়নের এ মহাযাত্রায় জেলা প্রশাসনের সম্পৃক্ততা বহুমাত্রিক। টেকসই উন্নয়ন অভিষ্ট অর্জনে বাংলাদেশের সকল জেলা প্রশাসন নিজ নিজ জেলার স্বতন্ত্র বৈশিষ্ট্য, পর্যটন, পণ্য উদ্যোগ এবং ইতিহাস ও ঐতিহ্য সমন্বয়ে সম্ভাবনার যথাযথ বিকাশে জেলা-ব্র্যান্ডিং নামে বিপুল কর্মযজ্ঞ এগিয়ে নিয়ে যাচ্ছে।

একটি জেলার অমেয় সম্ভাবনাকে বিকশিত করার মাধ্যমে আর্থ-সামাজিক উন্নয়ন-ই জেলা ব্র্যান্ডিংয়ের মূল অভিলক্ষ্য। জেলা-ব্র্যান্ডিং জেলার ইতিহাস-ঐতিহ্য ও সংস্কৃতির সংরক্ষণ ও চর্চা, পর্যটন শিল্পের বিকাশ, এক জেলা এক পণ্য কর্মসূচির বাস্তবায়নে সহায়তা প্রদান এবং জেলার ভৌগলিক নির্দেশক পণ্য চিহ্নিতকরণ এবং তা সংরক্ষণের ক্ষেত্রে কার্যকর ভূমিকা পালন করছে। জেলার বিখ্যাত পণ্যের প্রসার, বিশেষ কোন উদ্যোগের বাস্তবায়ন এবং পর্যটন শিল্পের সুচারু বিকাশে জেলা-ব্র্যান্ডিং অসাধারণ ভূমিকা পালন করতে পারে।

মন্ত্রিপরিষদ বিভাগের তত্ত্বাবধানে এবং এটুআই প্রোগ্রামের সহযোগিতায় ও জেলা প্রশাসনের নেতৃত্বে বাংলাদেশের সকল জেলায় ব্র্যান্ডিং কার্যক্রমকে কার্যকররূপে তুলে ধরতে জেলা ব্র্যান্ডবুক এর দ্বিতীয় সংস্করণ প্রকাশিত হচ্ছে জেনে আমি আনন্দিত। আমি প্রত্যাশা করি জেলা-ব্র্যান্ডিংয়ের প্রচার এবং সমৃদ্ধিতে এই ব্র্যান্ড বুক কার্যকর ভূমিকা রাখতে সক্ষম হবে।

জেলা ব্র্যান্ড-বুক এর প্রকাশনায় সম্পৃক্ত সকলকে আমি আন্তরিক ধন্যবাদ জানাই।

শেখ ইউসুফ হারুন





Senior Secretary

Ministry of Public

Administration

Government of the People
Republic of Bangladesh.

Message

Bangladesh is moving forward with an indomitable pace under the unique leadership of honorable Prime Minister Sheikh Hasina. In the way towards this development the contribution of district administration is multi-dimensional. In order to achieve Sustainable Development Goals, all the district administrations of Bangladesh have taken enormous initiatives of district-branding for proper growth of the districts unique potentialities with their distinct characteristics, tourism, products, initiatives, history and heritage.

The main objective of district branding is socio-economic development by mounting the distinction and the potentialities of a district. District-branding has been playing an effective role in preservation and practice of history, heritage and culture of the district along with development of tourism industry, supporting the implementation of one district one product program and identifying and preserving geographical indications of the district. District branding can play an extraordinary role in the expansion of district's famous products, implementation of special initiatives and smooth development of tourism industry.

I am delighted to know that by the supervision of Cabinet Division and under the leadership of district administration with support from a2i all the districts are going to publish brand book to underline the branding activities. I hope that, these books will facilitate the promotion and enrichment of district branding activities.

I sincerely thank all providing efforts in publishing of the brand-book.

Shaikh Yusuf Harun





অতিরিক্ত সচিব

প্রকল্প পরিচালক

এসপায়ার টু ইনোভেট (এটুআই) প্রোগ্রাম
তথ্য ও যোগাযোগ প্রযুক্তি বিভাগ
ডাক, টেলিযোগাযোগ ও তথ্য প্রযুক্তি মন্ত্রণালয়

বাংলা

বাংলাদেশের প্রতিটি জেলা অনন্য বৈশিষ্ট্য ও সম্ভাবনায় ভরপুর। কোনো জেলায় রয়েছে সুপ্রাচীন ঐতিহাসিক নিদর্শন, কোথাও প্রাকৃতিক সৌন্দর্যের পসরা সাজানো, কোথাও বা লোকজ ঐতিহ্য কিংবা শিল্প-সাহিত্যে সমৃদ্ধ। আবার কোনো জেলা কৃষিজ পণ্যের জন্য বিখ্যাত, কোনো জেলা ঐতিহ্যবাহী খাবারের জন্য প্রসিদ্ধ। দেশের প্রতিটি জেলার এ সকল বৈশিষ্ট্যকে শুধু দেশের অভ্যন্তরেই নয়, বহির্বিশ্বের কাছে তুলে ধরে আমাদের ইতিহাস-ঐতিহ্য, সমৃদ্ধি আর প্রাকৃতিক সৌন্দর্যকে বিশ্ববাসীকে জানানোর মাধ্যমে বৈদেশিক বিনিয়োগকে আকৃষ্ট করার জন্য জেলা-ব্র্যান্ডিং' অনন্য ও দূরদৃষ্টিসম্পন্ন একটি উদ্যোগ।

জাতির পিতা বঙ্গবন্ধু শেখ মুজিবুর রহমানের স্বপ্নের সোনার বাংলা বিনির্মাণে তাঁর সুযোগ্য কন্যা মাননীয় প্রধানমন্ত্রী শেখ হাসিনার নেতৃত্বে অর্থনৈতিক ও সামাজিক সূচকে উল্লেখযোগ্য অগ্রগতি সাধনের মাধ্যমে এগিয়ে চলেছে অমিত সম্ভাবনার দেশ বাংলাদেশ। বর্তমান সরকার ২০২১ সালের মধ্যে বাংলাদেশকে 'ডিজিটাল বাংলাদেশ' তথা মধ্যম আয়ের দেশ এবং ২০৪১ সালের মধ্যে একটি সুখী ও সমৃদ্ধ দেশে পরিণত করার লক্ষ্যে বদ্ধপরিকর। এই রূপকল্পসমূহ অর্জনে সরকার ব্যাপক কর্মসূচি গ্রহণ করেছে। উক্ত কর্মসূচির অংশ হিসাবে বাংলাদেশের প্রত্যেকটি জেলার স্বাতন্ত্র্য ও সম্ভাবনাসমূহকে বিকশিত করার মাধ্যমে আর্থ-সামাজিক উন্নয়নকে ত্বরান্বিত করতে এটুআই প্রোগ্রাম জেলা-ব্র্যান্ডিংয়ের উদ্যোগ গ্রহণ করেছে।

এ উদ্যোগকে সামনে এগিয়ে নিতে এবং সফল করতে প্রতিটি জেলার জেলা-ব্র্যান্ডিংয়ের সার্বিক কার্যক্রমকে চিত্তাকর্ষকভাবে উপস্থাপনের একটি অনন্য প্রয়াস হচ্ছে ব্র্যান্ড-বুক। এই ব্র্যান্ড-বুক জেলা-ব্র্যান্ডিং পরিকল্পনা প্রণয়ন ও বাস্তবায়ন এবং পরবর্তীতে যাঁরা ব্র্যান্ডিংয়ের সঙ্গে সম্পৃক্ত হবেন তাঁদের জন্য জ্ঞান-ভান্ডার হিসাবে কাজ করবে। বাংলার পাশাপাশি ইংরেজিতেও বিষয়সমূহ উপস্থাপনের ফলে এই বইটির ব্যবহারের পরিধি নিশ্চিতভাবে বেড়েছে।

আমি অত্যন্ত আনন্দিত যে, জেলা-ব্র্যান্ডিং বকের প্রথম সংস্করণ প্রকাশিত হতে যাচ্ছে যা এ জেলার ব্র্যান্ডিংকে দেশে-বিদেশে তুলে ধরতে আরও কার্যকর ভূমিকা রাখতে সক্ষম হবে। মন্ত্রিপরিষদ বিভাগ, এটুআই, জেলা প্রশাসন এবং বিভিন্ন পর্যায়ের সংশ্লিষ্ট থেকে যাঁরা এই প্রকাশনাটি সম্পন্ন করেছেন আমি তাঁদের সকলকে আন্তরিক ধন্যবাদ জানাই।

ড. মোঃ আব্দুল মান্নান, পিএএ





Additional Secretary

Project Director

Aspire to Innovate (a2i) Programme

ICT Division, Ministry of Posts,

Telecommunications and Information Technology

Message

Each and every district of Bangladesh possesses some unique features and potentials. Some parts of this land have elegant natural beauty while the other parts have historical archetypes and antiques. Also the most parts of this land have abundance of agricultural products with lots of fruits and crops. The folk arts and cultural heritages of this country have significant history and practices as well. All the unique features and characteristics of the very parts of the country need to be flourished not only inside the country but also to the rest of the world to let everyone know about the beautiful Bangladesh and to attract Foreign Direct Investment. In this perspective district branding is a unique approach.

Bangladesh has been pacing forward with significant progress in economic and social indicators led by Honourable Prime Minister Sheikh Hasina, to build 'Sonar Bangla' the dream of the Father of the Nation Bangabandhu Sheikh Mujibur Rahman. The present government is committed to build 'Digital Bangladesh' by 2021 and a happy and prosperous country by 2041. To realize these visions, the government has taken up massive programmes. As part of these programmes to accelerate the momentum of development, the initiative of 'District Branding' has been undertaken by the a2i programme of ICT Division.

Brand-Book is a unique effort to impressively demonstrate the overall activities of district branding. This book is serving as a knowledge base for planning and implementing district branding and for those who will be subsequently associated with this initiative. Bilingual feature of this book has certainly added an extra advantage regarding its use.

I am absolutely delighted that the first edition of Brand-Book is going to be published which will play a crucial role in showcasing district branding at home and abroad.

My heartfelt thanks go to the Cabinet Division, a2i team, District Administration and all concerned with this significant publication.

Dr. Md Abdul Mannan, PAA





বিভাগীয় কমিশনার
খুলনা বিভাগ
খুলনা

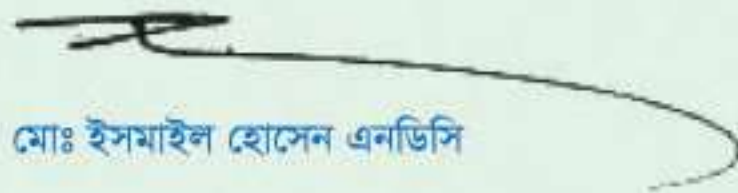
বাণী

জাতির পিতা বঙ্গবন্ধু শেখ মুজিবুর রহমান-এঁর স্বপ্নের সোনার বাংলা বিনির্মাণে তাঁর সুযোগ্য কন্যা মাননীয় প্রধানমন্ত্রী শেখ হাসিনার দূরদর্শী নেতৃত্বে অর্থনৈতিক ও সামাজিক বিভিন্ন সূচকে উল্লেখযোগ্য অগ্রগতি সাধনের মাধ্যমে অপ্রতিরোধ্য গতিতে এগিয়ে চলছে অমিত সম্ভাবনার দেশ-‘বাংলাদেশ’। বাংলাদেশ ইতোমধ্যে মধ্যম আয়ের দেশের মর্যাদা লাভ ও উন্নয়নশীল দেশের কাতারে প্রবেশ করেছে। ২০৩০ খ্রিস্টাব্দের মধ্যে এসডিজি বাস্তবায়ন ও ২০৪১ সালের মধ্যে উন্নত ও সমৃদ্ধ বাংলাদেশ বিনির্মাণে বর্তমান সরকারের রূপকল্প বাস্তবায়নে সহায়তা প্রদানই জেলা-ব্র্যান্ডিংয়ের অন্যতম উদ্দেশ্য।

একটি জেলার স্বাভাবিক ও সম্ভাবনা সমূহকে বিকাশের বহুবিধ ক্ষেত্রের মাধ্যমে আর্থ-সামাজিক উন্নয়নই জেলা-ব্র্যান্ডিংয়ের মূল অভিলক্ষ্য। বাংলাদেশের প্রতিটি জেলার কিছু অনন্য বৈশিষ্ট্য রয়েছে। কোন কোন জেলা প্রাচীন ঐতিহাসিক নিদর্শন, প্রাকৃতিক সৌন্দর্যের অপকল্প পসরা, গৌরবেজ্জ্বল লোকজ ঐতিহ্য ও সাংস্কৃতিক চর্চা, ভৌগোলিক নির্দেশক পণ্য, কৃষিজ পণ্য ও মজাদার খাবারের জন্য বিখ্যাত। সুদীর্ঘ প্রাচীন ঐতিহ্য ও ঐতিহাসিক নিদর্শন, প্রাকৃতিক সৌন্দর্য ও লোকজ সংস্কৃতির মিশেল নিয়ে সগৌরবে দাঁড়িয়ে আছে দক্ষিণ বঙ্গের সমৃদ্ধ জনপদ বাগেরহাট। বিশ্ব ঐতিহ্যের দুটি নিদর্শন ষাট গম্বুজ মসজিদ ও ম্যানগ্রোভবন সুন্দরবন দেখা যায় বাগেরহাট জেলায়। জেলার এসকল বৈশিষ্ট্য ও সম্ভাবনা সমূহকে দেশে ও দেশের বাইরে উপস্থাপনের মাধ্যমে বাংলাদেশের পর্যটন সম্ভাবনা বিকাশে ও বৈদেশিক বিনিয়োগ আকর্ষণে জেলা-ব্র্যান্ডিং গুরুত্বপূর্ণ ভূমিকা পালন করতে পারে।।

দেশের চলমান অর্থনৈতিক অগ্রগতিকে এগিয়ে নিয়ে যেতে মন্ত্রিপরিষদ বিভাগের তত্ত্বাবধানে এবং প্রধানমন্ত্রীর কার্যালয়ের এটুআই প্রোগ্রামের সহায়তার দেশের সকল জেলা ইতোমধ্যে তাদের ব্র্যান্ডিংয়ের বিষয় নির্ধারণ ও লোগো তৈরির পাশাপাশি সুনির্দিষ্ট কর্মপরিকল্পনা প্রণয়ন করে জেলাসমূহ ব্র্যান্ডিং কর্মপরিকল্পনা বাস্তবায়ন করেছে। জেলা ব্র্যান্ডিং কার্যক্রমের আওতায় বাগেরহাট জেলা প্রশাসন ব্র্যান্ডবুক প্রকাশ করেছে জেনে আমি আনন্দিত।

একটি তথ্যবহুল ও নান্দনিক ব্র্যান্ড-বুক প্রকাশের জন্য আমি জেলা প্রশাসন, বাগেরহাট; এটুআই এবং এঁর সঙ্গে সংশ্লিষ্ট সকলকে আন্তরিক ধন্যবাদ জানাই এবং এ উদ্যোগের সার্বিক সাফল্য কামনা করি।


মোঃ ইসমাইল হোসেন এনডিসি





Divisional Commissioner
Khulna Division
Khulna.

Message

The father of the nation Bangabandhu Sheikh Mujibur Rahman dreamt of building Sonar Bangla. The mission of fulfilling his dream is now being carried out by his worthy daughter Prime Minister Sheikh Hasina. Under her visionary leadership, Bangladesh - the country of enormous potential has achieved significant progress in different social and economic indexes and is moving fast forward towards sustainable development. Bangladesh has already achieved the reputation of middle income country and is ranked as a developing country. One of the main goals of district branding is to assist the government to build a developed and affluent Bangladesh by achieving SDG goals by 2030 and through the implementation of vision 2041.

The main target of district branding is the socio-economic development by exhibiting the unicity and potential of a district. Each district of Bangladesh has some unique features. Different districts are well known for different features such as ancient historic structures, geographic indication products, serene natural beauty, glorious local traditions and culture, agricultural products, delicious food etc. The locality of south Bengal - Bagerhat is a mixture of ancient traditions, historic structures, natural beauty and local culture. Two world heritage sites- Shat Gombuj Mosque and Sundarban are situated in Bagerhat. District branding can play a significant role by exhibiting these unique features and potentials to people both home and abroad, which can lead to achieve economic development by development of tourism sector.

In order to facilitate the economic growth of the country all the districts of Bangladesh have a fixed their branding topics and logos as well as set a specific workplan under the supervision of Cabinet Division and through the assistance of a2i program of Prime Minister's Office. I am glad to know that District Administration of Bagerhat has published a brand book to exhibit the Branding.

I congratulate and thank District Administration, Bagerhat, aqi and everyone related for publishing an informative and aesthetic brand book. I wish every success of this initiative.



Md Ismail Hossain NDC





জেলা প্রশাসক
বাগেরহাট

বাগী

সর্বকালের সর্বশ্রেষ্ঠ বাঙালি জাতির পিতা বঙ্গবন্ধু শেখ মুজিবুর রহমানের নেতৃত্বে দীর্ঘ আন্দোলন-সংগ্রামের মঞ্চে উজ্জীবিত হয়ে তাঁর নেতৃত্বাধীন সরকারের অধীন পরিচালিত দীর্ঘ ৯ মাসের সশস্ত্র মুক্তিযুদ্ধে ত্রিশ লাখ শহীদের আত্মত্যাগ ও দুই লক্ষ মা বোনের ত্যাগ, তিতিক্ষার বিনিময়ে অর্জিত হয় বাংলাদেশের মহান স্বাধীনতা। বঙ্গবন্ধু সবসময় রাজনৈতিক স্বাধীনতার পাশাপাশি একটি সুখী-সমৃদ্ধ সোনার বাংলা গড়ার স্বপ্ন দেখতেন। তিনি সাড়ে তিন বছরের শাসনকালে যুদ্ধবিক্ষণ্ত একটি দেশকে স্বল্পোন্নত দেশের কাতারে তুলে আনেন। তিনি বেঁচে থাকলে আশির দশকের শুরুতেই বাংলাদেশ উন্নয়নশীল দেশে উন্নীত হতো। বঙ্গবন্ধুর সেই অসমাপ্ত কাজ বাস্তবায়নে তাঁর সুযোগ্য কন্যা মাননীয় প্রধানমন্ত্রী শেখ হাসিনার নেতৃত্বে বর্তমান সরকার নিরলস প্রচেষ্টা চালিয়ে যাচ্ছে। বাংলাদেশ আজ উন্নয়নের মহাসড়কে অপ্রতিরোধ্য গতিতে এগিয়ে যাচ্ছে।

অর্থনৈতিক ও সামাজিক উন্নয়নের বিভিন্ন সূচকে বাংলাদেশ শুধু দক্ষিণ এশিয়ার প্রতিবেশি দেশগুলোকেই নয়, অনেক উন্নত দেশকেও ছাড়িয়ে যেতে সক্ষম হয়েছে। রূপকল্প ২০২১ বাস্তবায়নের মাধ্যমে বাংলাদেশ ইতোমধ্যে মধ্যম আয়ের দেশ ও উন্নয়নশীল দেশের মর্যাদা লাভ করেছে। মাননীয় প্রধানমন্ত্রী শেখ হাসিনার নেতৃত্বে আমরা ২০৪১ সালে একটি উন্নত বাংলাদেশের স্বপ্ন দেখছি। এ জন্য 'দ্বিতীয় প্রেক্ষিত পরিকল্পনা ২০২১-২০৪১' প্রণয়নের উদ্যোগ নেয়া হয়েছে। পানি, জলবায়ু, পরিবেশ ও ভূমির টেকসই ব্যবস্থার চ্যালেঞ্জ মোকাবিলায় জন্য প্রণয়ন করা হয়েছে 'বাংলাদেশ ব-দ্বীপ পরিকল্পনা ২১০০'। টেকসই উন্নয়নের এ অগ্রযাত্রা অব্যাহত থাকলে ২০৪১ সালের মধ্যেই বাংলাদেশ বিশ্বের বুকে একটি উন্নত-সমৃদ্ধ দেশ হিসেবে মাথা উঁচু করে দাঁড়াবে, ইনশাআলাহ। সর্বোপরি ২০৩০ সালের মধ্যে টেকসই উন্নয়ন অর্জনের জন্য স্থানীয় ও আঞ্চলিকভাবে উন্নয়ন লক্ষ্যমাত্রা অর্জনের কোন বিকল্প নেই। এসকল রূপকল্পসমূহ ও অর্জিত লক্ষ্যমাত্রা অর্জনে সরকার বাংলাদেশের প্রত্যেকটি জেলার স্বাভাবিক বৈশিষ্ট্য এবং বাণিজ্য ও পর্যটন সম্ভাবনাসমূহকে বিকশিত করে আর্থ-সামাজিক উন্নয়নকে ত্বরান্বিত করতে ও জেলাগুলোকে দেশে-বিদেশে পরিচিত করে তুলতে এটুআই প্রোগ্রামের মাধ্যমে জেলা ব্র্যান্ডিংয়ের উদ্যোগ গ্রহণ করেছে। ব্র্যান্ড-বুক প্রকাশনা জেলা ব্র্যান্ডিংয়ের একটি অনন্য উদ্যোগ।

প্রাকৃতিক সৌন্দর্যের প্রাচুর্যে ভরা বাংলাদেশ অমিত সম্ভাবনার দেশ। প্রাচীন খলিফাতাবাদ খ্যাত বাংলাদেশের দক্ষিণের জেলা বাগেরহাট 'খান-এ-জাহান পীর খানজাহান আলী (রহঃ)' এর পুণ্যভূমি ও সমুদ্র উপকূলবর্তী নোনা পরিবেশের সবচেয়ে বড় ম্যানগ্রোভ বনভূমি সবুজ চাদরে ঢাকা বনাঞ্চল 'সুন্দরবন' এর জন্য বিখ্যাত। উলেখ্য, খানজাহান আলী (রহঃ) কর্তৃক প্রতিষ্ঠিত ষাটগম্বুজ মসজিদ ও সুন্দরবন ইউনেস্কো ঘোষিত দুটি বিশ্ব ঐতিহ্য স্থান এই বাগেরহাটেই অবস্থিত। বনভূমিটি, স্বনামে বিখ্যাত রয়েল বেঙ্গল টাইগার ছাড়াও নানান ধরণের পাখি, চিত্রা হরিণ, কুমির ও সাপসহ অসংখ্য প্রজাতির প্রাণীর আবাসস্থল হিসেবে পরিচিত। সুন্দরবনের আর্কষণীয় স্থানগুলোর মধ্যে করমজল, কটকা, কচিখালি সমুদ্র সৈকত, নীলকমল, দুবলার চর, শেখেরটেক মন্দির, মান্দারবাড়িয়া সমুদ্র সৈকত, হারবাড়িয়া, দোবেকী, কালিরচর, মৃণামারী ইত্যাদি উল্লেখযোগ্য। দুবলার চরের বিখ্যাত রাস উৎসব আমাদের এ অঞ্চলের গৌরবোজ্জ্বল ঐতিহ্য। এছাড়াও এ জেলায় কয়েক শতাব্দী প্রাচীন অনেক মসজিদ, মন্দির, পুরাকীর্তি ও দীঘি রয়েছে। ভৈরব, পানভুছি, মধুমতি, পশুর, হরিণঘাটা, মোংলা, বলেশ্বর, সুপতি, গোসাইরখালী ইত্যাদি নদীসমূহ বাগেরহাটকে করেছে নদী-বিধৌত।

প্রাকৃতিক সৌন্দর্যের পাশাপাশি এ জেলার ব্যবসা বাণিজ্যের রয়েছে অপার সম্ভাবনা। মোংলা বন্দর বাগেরহাটের অন্যতম শ্রেষ্ঠ আকর্ষণ এবং বাংলাদেশের দ্বিতীয় সমুদ্র বন্দর। তাই দেশের দক্ষিণ পশ্চিমাঞ্চল তথা দেশের সামগ্রিক অর্থনৈতিক উন্নয়নে এ বন্দর ব্যাপক ভূমিকা রেখে চলেছে। আমি দৃঢ়ভাবে আশা রাখি, নির্মাণাধীন খানজাহান আলী (রহঃ) বিমানবন্দর ও বাংলাদেশ-ভারত মৈত্রী তাপবিদ্যুৎ কেন্দ্র, রামপাল পুরোদমে চালু হলে বাগেরহাটের সম্ভাবনার সকল দুরার খুলে যাবে।

ব্র্যান্ডবুক প্রকাশনা দেশে-বিদেশে বাগেরহাট জেলা সম্পর্কে জানতে সহায়তা করবে। দেশি-বিদেশি বিনিয়োগ আকর্ষণেও এটি মুখ্য ভূমিকা রাখবে। এসপায়ার টু ইনোভেট (এটুআই) প্রোগ্রামকে ব্র্যান্ডবুক প্রকাশনার কাজে সার্বিক পরামর্শ ও দিক নির্দেশনা প্রদানের জন্য আন্তরিক কৃতজ্ঞতা ও ধন্যবাদ জ্ঞাপন করছি। প্রকাশনাটি ত্রুটিমুক্ত রেখে সর্বোচ্চ প্রচেষ্টার মাধ্যমে সম্পন্ন করার কাজে যারা প্রত্যক্ষ ও পরোক্ষভাবে কাজ ও সহযোগিতা করেছেন, তাঁদের প্রতি গভীর কৃতজ্ঞতা জ্ঞাপন করছি। সর্বোচ্চ সতর্কতা অবলম্বন সত্ত্বেও মুদ্রণজনিত ও অন্যান্য অনিচ্ছাকৃত কারণে কিছু কিছু ত্রুটি পরিলক্ষিত হয়ে থাকলে ক্ষমাসুন্দর দৃষ্টি কাম্য।

শত বছরের প্রাচীন ঐতিহ্য ও প্রকৃতির অপার সৌন্দর্যে সমৃদ্ধ বাগেরহাট জেলা পর্যটন শিল্পের পাশাপাশি ব্যবসা-বাণিজ্য আরো সমৃদ্ধ হয়ে উঠুক এ প্রত্যাশা রাখি।

আন ম ফয়জুল হক





Deputy Commissioner
Bagerhat

Message

The inspirational leadership of the Greatest Bangali of all time, the father of the nation Bangabandhu Sheikh Mujibur Rahman led people of Bangladesh from all sectors of lives to join the liberation war to free the country from the oppression of the Pakistan Government. After a sanguinary war of nine months and at the cost of thirty lakh lives and sacrifice of two lakh valiant women, Bangladesh finally gained her independence.

Apart from political independence, Bangabandhu always dreamt of building a blissful and affluent Sonar Bangla. He took steer of a war-torn country and within a short period of three and a half years he brought about a radical change in the socio-economic development of the country. His sudden demise halted the progress of the country. However, under the vibrant leadership of his worthy daughter Honorable Prime Minister Sheikh Hasina, the government is working relentlessly to actualize Bangabandhu's unfinished work of building Sonar Bangla. Today Bangladesh is moving along the highway of development at an irresistible pace.

In terms of different indicators of social and economic development, Bangladesh has managed to surpass not only the neighboring South Asian countries but also many developed countries of the first world. Through implementing Vision 2021 Bangladesh has been acknowledged as middle income and developing country. Under the leadership of honorable Prime Minister Sheikh Hasina, we dream of a developed Bangladesh through implementation of Vision 2041. To ensure sustainable management of water, climate, environment and land, "Bangladesh Delta Plan 2100" has been prepared. If this progression of sustainable development continues then by 2041 Inshaallah Bangladesh will stand proud as a developed nation in world map.

After all to reach the desired goal of sustainable development by 2041, there is no alternative to attaining development targets regionally and locally. To achieve the targets of these visions, Bangladesh Government has taken an initiative of District Branding through a2i program. The main purpose of district branding is to exhibit the unique features as well trade and tourism potential of each district both home and abroad to accelerate the socio-economic development. Publication of brand book is a unique initiative of district branding.

Filled with remarkable natural beauty and aesthetic resources, Bangladesh is a country of immense potential. Previously known as Khalifatabad, Bagerhat is most commonly known as the holy land of 'Khan Jahan Ali' as well as the coastal mangrove forest Sundarban which has embellished the southern part of the district with an elegance of salt and green. It is a unique achievement that 'Shat Gombuj Masjid' established by Khan Jahan Ali as well as Sundarban which have been declared as world heritage site by UNESCO are both situated in Bagerhat.

Apart from the world renowned Royal Bengal Tiger, Sundarban is also the sanctuary of spotted deer, crocodile, birds, snakes and many other species. Among the attractive spots of Sundarban there are Koromjol, Kotka, Kochikhali Sea Beach, Nilkomol, Dublar Chor, Shekhertek Mandir, Mandarbaria Sea Beach, Harbaria, Dobeki, Kalirchor, Mrigabari etc are most famous. The Rash Utshob of Dublar Chor is a glorious tradition of this region.

Besides, there are many century old mosques, temples, antiquities and lakes in this district.

Doratana, Panguchi, Modhumoti, Poshur, Horinghata, Mongla, Boleshshor, Bhangra, Goshairkhali etc rivers have turned Bagerhat into a river basin.

Besides the aesthetic natural beauty, this district has immense potential for trade and business. Mongla port, which is one of the biggest attractions of Bagerhat, is the second largest port of the country. Hence it plays a significant role in the economic development of the south western part as well as the whole country. Once the construction of Khan Jahan Ali Airport is completed and Rampal Thermal Power Plant starts functioning at full pace, all the doors of opportunities will be opened for Bagerhat.

The publication of Brand Book will allow people both home and abroad to familiarize with Bagerhat. This will also play a significant role to attract investors from home and abroad. I would like to express my gratitude and thank the Access to Information (a2i) program of Prime Minister Office for providing overall guideline and direction to publish Brand Book. I also acknowledge the contribution of everyone involved in the publication who have tried their level best to make the book as flawless as possible. Despite their sincere effort, I apologise for any printing mistake or any other unintentional error. I humbly request to excuse these mistakes cordially.

Blessed with century old heritage and aesthetic natural beauty, may Bagerhat become affluent in trade and business along with tourism. I wish every success of the people of Bagerhat.

A N M Foyzul Haque



সূচিপত্র

জেলা পরিচিতি	১৮
জেলার ঐতিহাসিক প্রেক্ষাপট	২২
নামকরণের ইতিহাস	২৪
ভাষা	২৫
জেলার সংস্কৃতি	২৬
ব্র্যাব্টিং	২৭
জেলা ব্র্যাব্টিং প্রেক্ষাপট	২৮
ব্র্যাব্টিং লোগো এবং ট্যাগলাইন পরিচিতি	২৯
বাগেরহাটে পর্যটন/প্রত্নতাত্ত্বিক নিদর্শন	৩০
ষাটগম্বুজ মসজিদ	৩২
দশগম্বুজ মসজিদ	৩৬
নয়গম্বুজ মসজিদ	৩৭
একগম্বুজ মসজিদ	৩৮
চুনখোলা মসজিদ	৩৯
সিংগাইর মসজিদ	৪০
বিবি বেগনি মসজিদ	৪১
খাঞ্জেলা দিঘী	৪২
ঘোড়া দিঘী	৪৩
খানজাহান (রহ.) নির্মিত প্রাচীন রাস্তা	৪৪
খানজাহান আলী (রহ.) মাজার শরীফ	৪৫
খানজাহানের বসত ভিটা	৪৮
রণবিজয়পুর মসজিদ	৪৯
অযোধ্যা বা কোদলা মঠ	৫০
বাগেরহাট জাদুঘর	৫২
সুন্দরবন	৫৪
হাড়বাড়িয়া	৫৬
কটকা	৫৭
জামতলা সমুদ্র সৈকত	৫৮
কচিখালি	৫৯
করমজল	৬০
দুবলার চর	৬১
জীব বৈচিত্র্য	৬২
নদ-নদী	৬৪
গাছপালা	৬৬
মধু	৬৮
মৃত্তিকা	৬৯
জলবায়ু	৭০
মৎস্য সম্পদ	৭২
অর্থনীতি	৭৪
জীবনযাত্রা	৭৬
সুন্দরবনঃ প্রাকৃতিক দুর্যোগ প্রতিরোধ দেয়াল	৭৭
মোংলা সমুদ্র বন্দর	৭৮
জেলা প্রশাসকের বাংলো	৮০
জেলা প্রশাসকের কার্যালয়	৮২
জেলার খাদ্য ঐতিহ্য	৮৩


বাগেরহাটের ঐতিহাসিক লোকজ মেলা	৮৪
ভবিষ্যৎ পর্যটন অবকাঠামো	৮৫
পদ্মা সেতু	৮৫
খানজাহান আলী (রহ.) আন্তর্জাতিক বিমানবন্দর	৮৭
মোংলা পোর্ট আধুনিকায়ন	৮৮
খুলনা-মোংলা রেল যোগাযোগ	৯০
রামপাল কয়লা ভিত্তিক তাপবিদ্যুৎ কেন্দ্র	৯১
জেলা ব্র্যাব্টিং কর্মকাণ্ড	৯৪
জেলা প্রশাসনের বিভিন্ন কাজে লোগোর ব্যবহার	৯৬
পত্র-পত্রিকায় জেলা ব্র্যাব্টিং	৯৭
৩ বছর মেয়াদি কর্মপরিকল্পনা	৯৮
বাগেরহাট জেলার রেস্টোরাশনমূহ	১০০
বাগেরহাট জেলা শহর হতে দেশের বিভিন্ন জেলা শহরের দূরত্ব	১০১
দর্শনীয় স্থান/প্রত্নতাত্ত্বিক নিদর্শনসমূহের দূরত্ব	১০২
বাগেরহাট জেলায় সরকারী আবাসন	১০৩
বাগেরহাট জেলায় বেসরকারি আবাসন	১০৪
সড়ক পথে পরিবহন ব্যবস্থা	১০৫
চট্টগ্রাম হতে বাগেরহাটগামী পরিবহনসমূহ	১০৫
ঢাকা হতে বাগেরহাটগামী পরিবহনসমূহ	১০৬
নৌ-পথে যোগাযোগ ব্যবস্থা	১০৮
মোংলা/সুন্দরবনের দর্শনীয় স্থান	১১০
সুন্দরবন ভ্রমণ সহায়ক তথ্যাদি	১১১
ভ্রমণতরীর নাম	১১৬
মোংলায় আবাসন/হোটেল	১১৮
রেস্তোরা (মোংলা উপজেলা)	১২০

Contents

Introduction to District	18	Food Heritage of Bagerhat	83
Historical Background of the District	22	Historical Folk Fair of Bagerhat	84
Background of Naming-	24	Future Tourism Infrastructure	85
Language	25	Padma Bridge	85
Culture of the District	26	Khan Jahan Ali (Rh.) Internatinal Airport	87
Branding	27	Modernization of Mongla Port	89
Background of District Branding	28	Khulna-Mongla Railroad	90
Branding Logo & Tagline	29	Rampal Thermal Power Plant	91
Tourism/Archeological Places in Bagerhat	30	District Branding Activities	95
Shat Gombuj Mosjid (Sixty Dome Mosque)	33	Usage of Branding Logo	96
Dosh Gombuj Mosjid (Ten Dome Mosque)	36	District Branding on Newspaper	97
Noy Gombuj Mosjid (Nine Dome Mosque)	37	3 Year Workplan	99
Ek Gombuj Mosjid (One Dome Mosque)	38	Restaurants in Bagerhat	100
Chunkhola Mosque	39	Distances of Bagerhat from Different Cities	101
Singair Mosque	40	Distances of Sites	102
Bibi Begni Mosque	41	Public Accommodation in Bagerhat	103
Khanjeli Dighi	42	Private Accommodation in Bagerhat	104
Ghora Dighi	43	Transportation (By Road)	105
Ancient Road built by Khanjahan (Rh.)	44	Chittagong to Bagerhat	105
Dargah of Khan Jahan (Rh.)	45	Dhaka to Bagerhat	107
Living Place of Khan Jahan (Rh.)	48	Transport (Waterways)	109
Ranbijoypur Mosque	49	Dhaka to Bagerhat via Pirojpur	109
Ayodhya or Kodla Moth (Monastery)	50	Sites in Mongla/The Sundarbans	110
Bagerhat Museum	52	Guidance for the Sundarbans Visit	111
The Sundarbans	54	Boats	117
Harbaria	56	Accommodation/Hotel in Mongla	119
Kotka	57	Restaurant (Mongla Upazila)	120
Jamtola Sea Beach	58		
Kochikhali	59		
Karamjal	60		
Dublar Char	61		
Biodiversity	63		
Rivers	65		
Vegetation	67		
Honey	68		
Soil	69		
Climate	71		
Fisheries	73		
Economy	75		
Habitation	76		
The Sundarbans: The Protective	77		
Wall against Natural Calamities			
Mongla Sea Port	79		
Bungalow of Deputy Commissioner	81		
Office of the Deputy Commissioner	82		

বাগেরহাট

“সুন্দরবনে বাঘের বাস
দড়াটানা ভৈরব পাশ
সবুজে শ্যামলে ভরা,
নদীর বাঁকে বসতো যে হাট
-তার নাম বাগেরহাট।”
-কবি আবু বকর সিদ্দিক



জেলা পরিচিতি

প্রাচীন ‘খলিফাতাবাদ’ খ্যাত বাংলাদেশের দক্ষিণে অবস্থিত সমুদ্র উপকূলবর্তী এক নিভৃত জেলা বাগেরহাট। দক্ষিণে বঙ্গোপসাগর আর তিন দিকে স্থলভাগ নিয়ে বাগেরহাটের অবস্থান। এ জেলার পরতে পরতে রয়েছে কারুকার্যমণ্ডিত স্থাপত্য শৈলীর দুর্লভ নিদর্শন। প্রকৃতির ঐশ্বর্য আর মানুষের চিন্তা-চেতনা এবং শৈল্পিক সৃষ্টিশীলতার উৎকর্ষ যে বিন্দুতে পৌঁছেছে, সেখানে বাগেরহাট জেলার অবস্থান।

Introduction to District

Bagerhat is situated in the south of Bangladesh. It is an ascetic city by the sea and the largest mangrove forest of the world. It is surrounded by the Bay of Bengal to the south and land to the rest. Every part of this district has beautiful architecture with unique decoration. Bagerhat is a place of natural abundance, knowledge and creativity.



জেলা পরিচিতি

খুলনা বিভাগের অন্তর্গত বাগেরহাট জেলার আয়তন ৫৮৮২ দশমিক ১৮ বর্গ কিলোমিটার, লোক সংখ্যা ১৪ লক্ষ ৭৬ হাজার ৯০ জন। (আদমশুমারী, ২০১১) বাগেরহাট জেলা নয়টি উপজেলা নিয়ে গঠিত। বাগেরহাট জেলার উত্তরে গোপালগঞ্জ ও নড়াইল জেলা, পশ্চিমে খুলনা জেলা, দক্ষিণে বঙ্গোপসাগর এবং পূর্বে পিরোজপুর জেলা ও বরগুনা জেলা। ঢাকা হতে বাগেরহাট জেলার সড়ক পথে দূরত্ব ২৫৭ কিলোমিটার।




Introduction to District

Bagerhat, a district under Khulna division has an area of 5882.18 square kilometers. It has total population of 1476090. (Population census, 2011) Bagerhat comprises nine upazillas. It is bounded by Gopalganj and Narail on the north, Khulna on the west, the Bay of Bengal on the south and Pirojpur as well as Barguna on the east. Bagerhat is 257 kilometers away from Dhaka.



জেলা পরিচিতি

বাগেরহাট নামটির সাথে মিশে রয়েছে হযরত খান জাহান (রহ.) এর ('খান-উল-আযম উলুঘ খান-ই-জাহান') স্মৃতিবিজড়িত গৌরবময় কীর্তি। মধ্যযুগে তার নির্মিত মুসলিম স্থাপত্যের অনন্য নিদর্শন 'ষাটগম্বুজ মসজিদ' এখন বিশ্ব ঐতিহ্যের অংশ। এ জেলার আর এক বড় অংশ জুড়েই রয়েছে আর এক বিশ্ব ঐতিহ্য, পৃথিবী বিখ্যাত ম্যানগ্রোভ বন 'সুন্দরবন' এবং দেশের ২য় সমুদ্র বন্দর- মোংলা বন্দর। আর পুরো জেলাজুড়ে অব্যাহতভাবে ছড়িয়ে-ছিটিয়ে আছে অনেক পুরাকীর্তি।



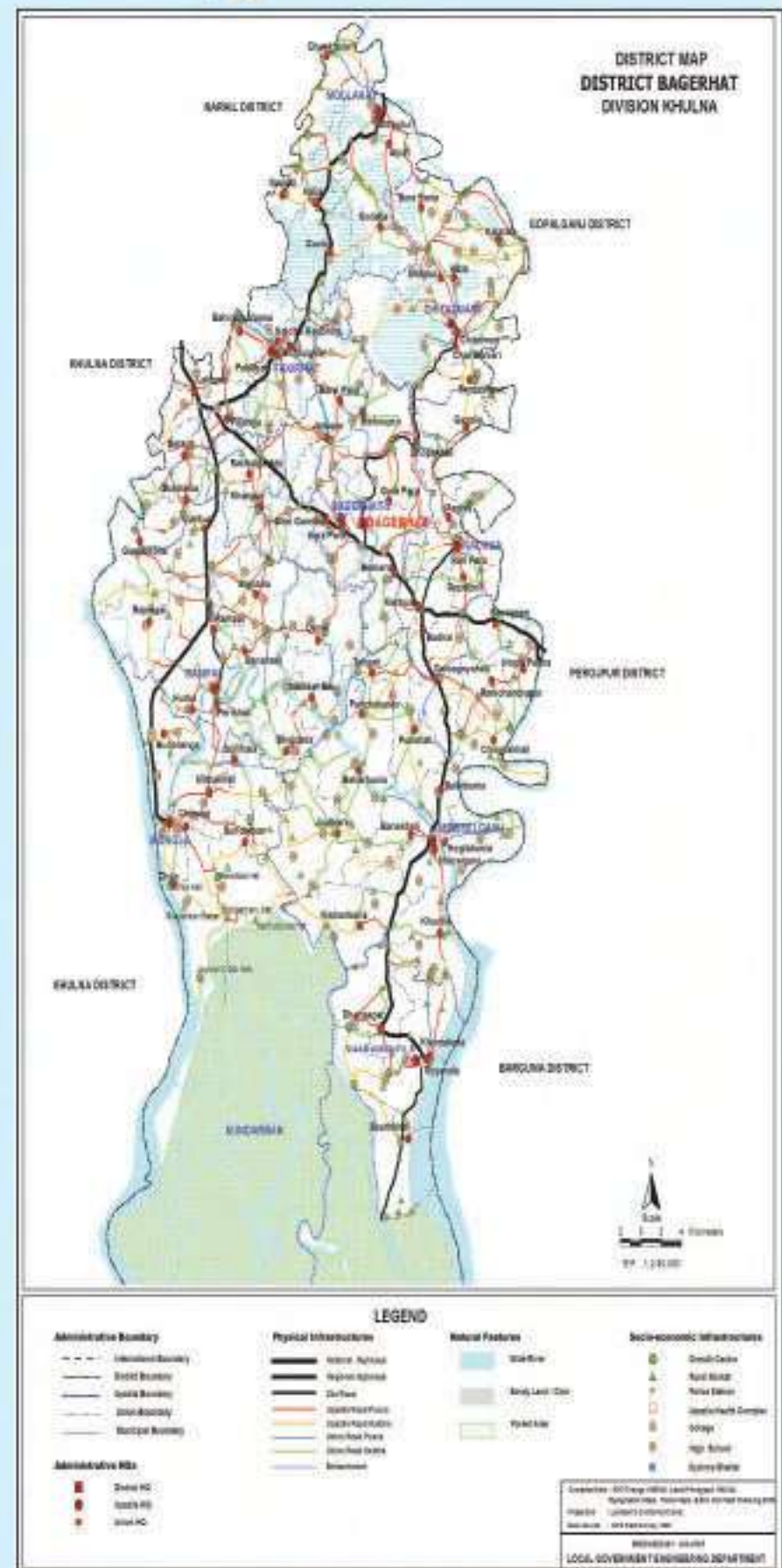
Introduction to District

Bagherhat is renowned for the glorious achievements of Hazrat Khan Jahan Ali (Rh.) (Khan-ul-Azam Ulugh Khan-E-Jahan) He constructed a unique illustration of muslim architecture 'Shat Gambuj Mosque' which is a world heritage site. Another world heritage site is also situated in Bagherhat, the world's largest mangrove forest, The Sundarbans. Moreover, the 2nd largest sea port of the country, Mongla sea port is situated here. Besides, there are lots of other beautiful and majestic architectures in this district.

বাগেরহাট জেলার মানচিত্র



Map of Bagerhat



জেলার ঐতিহাসিক প্রেক্ষাপট

বাগেরহাট প্রাচীন সমতটের একটি জনপদ। পঞ্চদশ শতকের দ্বিতীয় দশকে হযরত খান জাহান আলী (রহ.) বাগেরহাটে এসে ইসলাম প্রচার শুরু করেন। তিনি যশোর-খুলনা-বাগেরহাট-সাতক্ষীরা ও বরিশালের কিছু অংশ নিয়ে যে রাজ্য গঠন করেছিলেন যার নাম দিয়েছিলেন 'খলিফাতাবাদ'। খলিফাতাবাদের প্রশাসনিক কেন্দ্র ছিল বর্তমান বাগেরহাট জেলার ঘাট গম্বুজ মসজিদ।



Historical Background of the District

Bagerhat is a human habitation of ancient Smatat. Hazrat Khan Jahan Ali (Rh.) came in Bagerhat and started proclamation of Islam in 15th century. He established a realm named Khlifatabad comprising of Jessore, Khulna, Shatkhira and Barishal. Shat Gambuj Mosque was the administrative centre of Khalifatabad.





জেলার ঐতিহাসিক প্রেক্ষাপট

বাগেরহাট ইংরেজ শাসনামলে অত্যাধুনিক প্রশাসনিক ব্যবস্থার অধীন আসে। ১৮৬৩ সালে যশোর জেলার মহকুমা হিসেবে বাগেরহাট মর্যাদা লাভ করে। কালেক্টর জেমস ওয়েস্টল্যান্ড কর্তৃক পরিচালিত ১৮৬৯ সালের প্রথম আদমশুমারী অনুযায়ী বাগেরহাট মহকুমার প্রথম লোকসংখ্যা ছিল ২ লক্ষ ৩৯ হাজার ৮৮৬ জন। ১৮৮২ সালে খুলনা, সাতক্ষীরা এবং বাগেরহাট মহকুমা সমন্বয়ে খুলনা জেলার সৃষ্টি হয়। ১৯৮৪ সালে বাগেরহাট জেলার মর্যাদা পায়।

Historical Background of the District

Bagerhat came under a modern administrative system in British regime. It became a mahakuma (Sub-division) under Jessore district in 1863. Bagerhat had a total population of two lakhs thirty nine thousand eight hundred eighty six according to the first census conducted by collector James Westland. Khulna district was established in 1882 comprised of Khulna, Shatkhira and Bagerhat mahakuma. Bagerhat became a district in 1984.



নামকরণের ইতিহাস

বাগেরহাটের নিকটবর্তী সুন্দরবন থাকায় এলাকাটিতে বাঘের উপস্থিতি ছিল। কারো কারো মতে এই কারণে এলাকার নাম হয়ত 'বাঘেরহাট' হয়েছিল এবং ক্রমান্বয়ে তা বাগেরহাট হয়। অন্য মতে শহরের পাশ দিয়ে প্রবাহিত নদীর উত্তর দিকের হাড়িখালী-ভৈরব থেকে বর্তমান নাগের বাজার পর্যন্ত যে লম্বা বাঁক অবস্থিত, পূর্বে সে বাঁকে পুরাতন বাজার এলাকায় একটি হাট বসত। আর এ হাটের নামে এ স্থানটির নাম হলো বাকেরহাট। কালক্রমে বাকেরহাট পরিবর্তিত হয়ে দাড়িয়েছে বাগেরহাট নামে।

Background of Naming

According to some people there was disturbance of tiger in this area for being nearby of the Sundarbans. Therefore, this area was known as Bagherhat which is gradually converted to Bagerhat. But the most acceptable view says that a haat used to assemble in the old bazar area of the city situated at the bank of the Bhoirab River. This area was named Bakerhat after this haat. Eventually Bakerhat has become Bagerhat.



ভাষা

মোড়েলগঞ্জ, শরণখোলা উপজেলার অধিবাসীদের মধ্যে বরিশাল অঞ্চলের আঞ্চলিক ভাষার প্রভাব দেখা যায়। রামপাল, মোংলা ও ফকিরহাট উপজেলায় খুলনার আঞ্চলিক ভাষার প্রভাব পরিলক্ষিত হয়। মোল্লাহাট, চিতলমারী অঞ্চলের আঞ্চলিক ভাষার সাথে গোপালগঞ্জের আঞ্চলিক ভাষার সংযুক্তি রয়েছে।

Language

Local language of Morelganj and Sharonkhola is influenced by Barisal where Rampal, Mongla and Fakirhat are dominated by local language of Khulna. Local language of Gopalganj has dominance over Mollahat and Chitolmari.



জেলার সংস্কৃতি

এ জেলার গ্রামাঞ্চলের প্রায় প্রতিটি পরিবার আদর্শ পরিবারের দৃষ্টান্ত। শিক্ষায় পুরুষের পাশাপাশি মহিলাও এগিয়ে রয়েছে। ঘর গুলোতে সচরাচর চৌচালা, গোল পাতার ছাউনি, বাঁশ বা কাঠের বেড়া এবং মাটির ভিত দেখা যায়। শারদীয় দুর্গা উৎসব ও ঈদে উভয় সম্প্রদায়কে বর্ণাঢ্য পোষাক পরে আনন্দ করতে দেখা যায়। এলাকাবাসী নাটক, যাত্রা, মেলা, ঘাঁড়ের লড়াই, নৌকা বাইচ ইত্যাদি দেখতে খুব পছন্দ করে।

Culture of the District:

Almost every family in this district is an example of ideal family. Along with men, women are also doing well in education. The houses are made of golpata, bamboos, woods and mud. Muslim and Hindu both communities observe Eid and Puja in a very festive way. People enjoy play, fair, bull fight, opera, boat-race etc.




ব্র্যান্ডিং

কোনো মূল্যবান সামগ্রীর উপর স্বত্ব বা অধিকার প্রতিষ্ঠার চিন্তা থেকেই খ্রিষ্টপূর্ব ২০০০ অব্দ হতে প্রথম ব্র্যান্ডিং এর বিষয়টি উদ্ভূত হয় বলে ধারণা করা হয়। তখন ব্র্যান্ডিং এর মূল বিষয় ছিল 'এটা আমার-কেউ নিও না'। পরবর্তীতে পণ্য ব্র্যান্ডিং এর ধারণা পরিবর্তিত হয়ে হল 'এটি আমার-তুমি কেনো'। ১৯৯০ এর দশকে স্থান ব্র্যান্ডিং এর বিষয়টি সামনে আসে, যখন অস্ট্রেলিয়া, হংকং ও স্পেন এ বিষয়ে কৌশল প্রণয়ন করে। অপরদিকে একটি নগরকে সকলের নিকট অনন্যরূপে উপস্থাপনের জন্য ১৯৭০ এর দশকে নগর ব্র্যান্ডিং শুরু হয়।

Branding

It is supposed that prior to 2000BC, the concept of branding was emerged to state the possession on goods or products. Then, Branding focused on 'It's mine, Nobody can take it'. After that, when Product branding had been initiated, the concept changed to 'It's mine, u can buy it'. Site branding was oriented in 1990s while Australia, Hong Kong and Spain formulated branding strategies for it. On the other hand, City branding was started in 1970s to present the city uniquely.





জেলা ব্র্যান্ডিং প্রেক্ষাপট

উন্নয়নের গতিকে ত্বরান্বিত করতে ২০১৬ সালের জুলাই মাসে মন্ত্রিপরিষদ বিভাগ, জনপ্রশাসন মন্ত্রণালয় এবং প্রধানমন্ত্রীর কার্যালয়ের এটুআই প্রোগ্রামের যৌথ উদ্যোগে ঢাকায় ইনোভেশন সামিট অনুষ্ঠিত হয়। এই সামিটে উঠে আসে যে, বাংলাদেশের জেলাসমূহের স্বাতন্ত্র্য ও সম্ভাবনাসমূহকে সুষ্ঠু পরিকল্পনার মাধ্যমে বিকশিত করা গেলে এর মাধ্যমে দ্রুত আর্থ-সামাজিক উন্নয়ন সম্ভব। তৎপ্রেক্ষিতে বাংলাদেশের ৬৪ জেলাকে ব্র্যান্ডিংয়ের বিষয়ে সিদ্ধান্ত গৃহীত হয়।



Background of District Branding

In July 2016, an innovation summit was organized by cabinet division, ministry of public administration and PMO's A2i programme in order to accelerate the development. It was identified that faster socio economic development is possible if the uniqueness and possibilities of a district can be exhibited by proper planning. Hence a decision was taken to brand 64 districts of Bangladesh.





ব্র্যান্ডিং লোগো এবং ট্যাগলাইন পরিচিতি

বাগেরহাট বাংলাদেশের একমাত্র জেলা, যেখানে রয়েছে একইসাথে দুটি বিশ্ব ঐতিহ্য- ঐতিহাসিক ষাটগম্বুজ মসজিদ ও সুন্দরবন। যাকে কেন্দ্র করেই জেলার পর্যটন শিল্প বিকশিত হয়েছে। তাই লোগোতে দুটি বিষয়কে প্রাধান্য দেওয়া হয়েছে। লোগোর উপরের অংশে রয়েছে ঐতিহাসিক ষাটগম্বুজ মসজিদের প্রতিকৃতি। এর নিচে রয়েছে হজরত খানজাহান আলী (রঃ) নির্মিত প্রাচীন সড়কের প্রতিকৃতি। লোগোর উপরে নীল রঙের ব্যবহার জেলার সৌম্য, শান্ত পরিবেশ এবং সংস্কৃতির প্রতিনিধিত্ব করছে। লোগোর নিচের অংশে গাছপালা, গোলপাতা, শ্বাসমূল, নদী, নৌকা, বাঘ এবং হরিণের প্রতিকৃতির মাধ্যমে সুন্দরবনের সামগ্রিক চিত্র ফুটে তোলা হয়েছে। লোগোতে বৃক্ষের উপরের অর্ধাংশে ইট সদৃশ রঙ এবং নিচের অর্ধাংশে সবুজ রঙ যথাক্রমে জেলার প্রাচীন স্থাপনা এবং সুন্দরবনের প্রতিনিধিত্ব করছে।

সার্বিকভাবে, বাগেরহাটের সকল ঐতিহ্য ও সুন্দরবন এ জেলাকে অনন্য পরিচিতি দান করেছে। তাই জেলার ট্যাগ লাইন হিসেবে নির্ধারণ করা হয়েছে- বাগেরহাট: ঐতিহ্যের সাথে সুন্দরবনের পথে।

ব্র্যান্ডিং লোগো এবং ট্যাগ লাইন

Branding Logo & Tagline

Introduction to Branding Logo & Tagline

Bagerhat is the only district in Bangladesh where two world heritage sites- Historic Shat Gombuj Mosque and Sundarban are situated. The tourism industry of the district has developed centred around these sites. Hence these two issues have been prioritized in the logo. On the upper portion of the logo there is depiction of Shat Gombuj Mosque. Just below this there is the image of the ancient road built by Hajrat Khan Jahan Ali. The blue color in the lower portion of the logo represents the majestic and peaceful environment as well as the culture of the district. On the lower portion of the logo the images of trees, golpata, breathing roots, river, boat, tiger and deer represent the overall depiction of Sundarban. The brick-like color on the upper portion of the logo and the green color on the lower portion of the logo represent the ancient structures and Sundarban respectively.

Overall, all the heritage of Bagerhat and Sundarban have given this district a unique introduction. Hence, the tag line of the district is - **Bagerhat: Way to Sundarban With Heritage.**



বাগেরহাটে পর্যটন /প্রত্নতাত্ত্বিক নিদর্শন

ঐতিহাসিক ও পৌরাণিক প্রত্নতাত্ত্বিক নিদর্শনের এক প্রাচুর্যপূর্ণ নগরী বলা যায় বাগেরহাট জেলাকে। তুর্কি ও ইউরোপীয় ঘরানার মিশেলে তৈরি এইসব স্থাপত্য নিদর্শনসমূহের মধ্যে ষাটগম্বুজ মসজিদ বিশ্ব ঐতিহ্যের অংশ। এছাড়াও রয়েছে চুনখোলা মসজিদ, নয় গম্বুজ মসজিদ, দশগম্বুজ মসজিদ, সিংগাইর মসজিদ, বেগনি মসজিদ এবং এক গম্বুজ মসজিদ। পুরোনো ঐতিহ্যবাহী দীঘিও রয়েছে বেশ কয়েকটি। তন্মধ্যে খাঞ্জেলী দীঘি, ঘোড়া দীঘি, পচা দীঘি উল্লেখযোগ্য। এই অঞ্চলে হিন্দু ধর্মের প্রচার ও প্রসারের নিদর্শন হিসেবে দাঁড়িয়ে আছে অযোধ্যা বা কোদলা মঠ।


Tourism/Archeological Places in Bagerhat


Bagerhat is a city full of historical and archeological places. The architecture is of Turkish and European type. Among them the Shat Gambuj Mosque is a world heritage site. Besides there are Chunkhola Mosque, Nine Dome Mosque, Ten Dome mosque, Singair Mosque, Begni Mosque and One Dome mosque. Moreover, there are some old lakes. Among them Khanjeli lake, Pocha lake and Ghora lake are famous. There is a Kodla/Ayodhya moth, an ancient Hindu temple, which is symbol of Hindu proclamation in this locality.



বাগেরহাটে পর্যটন/প্রত্নতাত্ত্বিক নিদর্শন ■ Tourism/ Archeological Places in Bagerhat


- | | |
|--|--|
| ষাটগম্বুজ মসজিদ | ■ The Shatgombuj Mosque/ Sixty Dome Mosque |
| দশগম্বুজ মসজিদ | ■ The Doshgombuj Mosque/ Ten Dome Mosque |
| নয়গম্বুজ মসজিদ | ■ The Noygombuj Mosque/ Nine Dome Mosque |
| একগম্বুজ মসজিদ | ■ The Ekgombuj Mosque/ One Dome Mosque |
| চুনখোলা মসজিদ | ■ The Chunkhola Mosque |
| সিংগাইর মসজিদ | ■ The Singair Mosque |
| বিবি বেগনি মসজিদ | ■ The Bibi Begoni Mosque |
| খাজেলী দীঘি | ■ The Khanjeli Dighi |
| ঘোড়া দীঘি | ■ The Ghora Dighi |
| খানজাহান (রহ.) নির্মিত প্রাচীন রাস্তা | ■ The Ancient Road built by Khanjahan (Rh.) |
| খান জাহান আলী (রহ.) মাজার | ■ Dargah of Khan Jahan Ali (Rh.) |
| খানজাহান (রহ.) এর বসত ভিটা | ■ The Living Place of Khanjahan (Rh.) |
| রণবিজয়পুর মসজিদ | ■ Ranbijaypur Mosque |
| অযোধ্যা বা কোদলা মঠ | ■ Ayodhya or Kodla monastery |
| সাবেকভাঙ্গা পুরাকীর্তি | ■ Sabekdanga Antiquities |
| বাগেরহাট জাদুঘর | ■ Bagerhat Museum |
| সুন্দরবন | ■ The Sundarbans |
| করমজল | ■ Karamjal |
| হাড়বাড়িয়া | ■ Harbaria |
| কটকা | ■ Kotka |
| কচিখালি | ■ Kochikhali |
| দুবলার চর | ■ Dublar chor |
| অন্যান্য দর্শনীয় স্থান | ■ The Sundarbans |
| জাতির পিতার মুরাল | ■ Mural of Father of the Nation |
| কেন্দ্রীয় শহিদ মিনার | ■ Central Shahid Minar of Bagerhat |
| বাগেরহাটের প্রাচীন জমিদার বাড়ি | ■ Ancient Manor House of Bagerhat |
| সরকারি পি. সি. কলেজ | ■ Govt. P.C. College |
| জেলা প্রশাসকের বাংলো | ■ Bungalow of Deputy Commissioner |
| সার্কিট হাউজ | ■ Circuit House |
| শেখ হেলাল উদ্দীন স্টেডিয়াম, বিসিক শিল্পনগরী, ও দরাতানা সেতু | ■ Stadium, BSCIC industrial area & Doratana Bridge |
| বাগেরহাটের দর্শনীয় পার্ক | ■ Tourist Parks of Bagerhat |
| বাগেরহাটের প্রাকৃতিক সৌন্দর্য | ■ Natural Beauty of Bagerhat |






ষাটগম্বুজ মসজিদ

হযরত খানজাহান (রঃ) কর্তৃক নির্মিত অপূর্ব কারুকার্য
খচিত এ মসজিদটি পাঁচ শতাব্দীরও অধিক কালের
পুরাতন। ষাটগম্বুজ মসজিদ নামে পরিচিত হলেও
এতে মোট ৮১টি গম্বুজ রয়েছে। ইউনেস্কো এ
মসজিদটি বিশ্ব ঐতিহ্য তালিকায় অন্তর্ভুক্ত করেছে।





Sixty Dome Mosque

This beautiful ornamented mosque was built by Hazrat Khan Jahan Ali (R:) more than five hundred years ago. Though the name is Sixty Dome Mosque; the actual number of dome is 81. The mosque has been entitled as World Heritage Site by UNESCO.

ষাটগম্বুজ মসজিদ (Shat Gombuj Mosjid)



Sixty Dome Mosque




দশগম্বুজ মসজিদ

বাগেরহাট শহর থেকে তিন কিলোমিটার পশ্চিমে দশগম্বুজ মসজিদের অবস্থান। এই মসজিদের অপর নাম হচ্ছে হুসেন শাহের মসজিদ।

Dosh Gombuj Mosjid (Ten Dome Mosque)

Ten Dome Mosque is located three kilometers west of the Bagerhat town. Another name of this mosque is Hossain Shah Mosque.






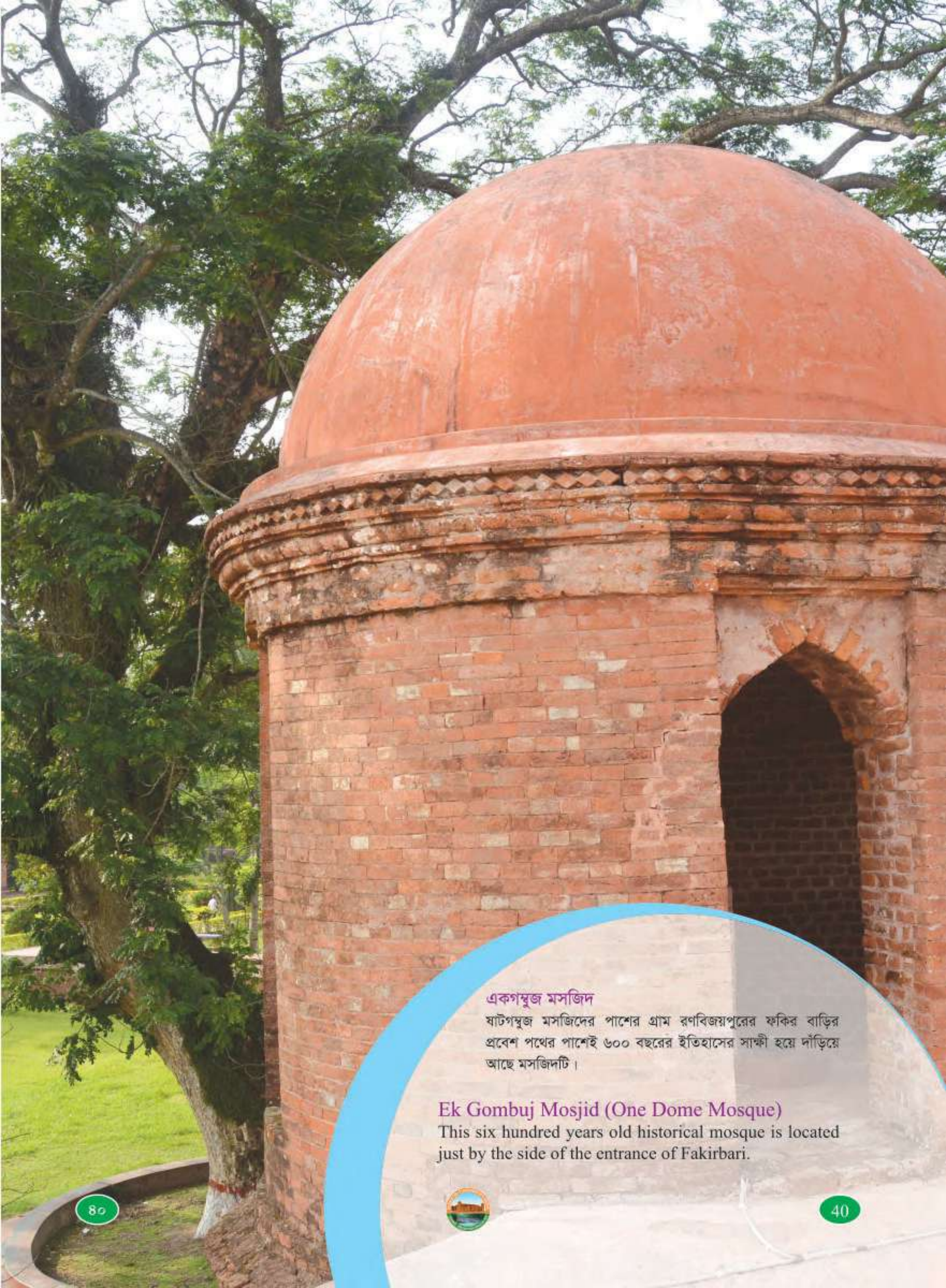
নয়গম্বুজ মসজিদ

নয় গম্বুজ মসজিদ ১৫ শতাব্দীতে নির্মিত হয়েছিল। মসজিদটির চারটি কোণায় মিনার বা সুউচ্চ গোলাকার টাওয়ার আছে। পুরো মসজিদের গায়ে পোড়ামাটির কারুকাজ খচিত।

Noy Gombuj Mosjid (Nine Dome Mosque)

Nine dome mosque was constructed in fifteenth century. Circular towers (Minar) are provided in the four corners. Each wall of the mosque is decorated by terra cotta floral scrolls and flower motifs.





একগম্বুজ মসজিদ

ষাটগম্বুজ মসজিদের পাশের গ্রাম রণবিজয়পুরের ফকির বাড়ির প্রবেশ পথের পাশেই ৬০০ বছরের ইতিহাসের সাক্ষী হয়ে দাঁড়িয়ে আছে মসজিদটি।

Ek Gombuj Mosjid (One Dome Mosque)

This six hundred years old historical mosque is located just by the side of the entrance of Fakirbari.



চুনখোলা মসজিদ

১৫ শতকে নির্মিত এই মসজিদটি চুনখোলা গ্রামে অবস্থিত। মসজিদটির স্থাপত্যশৈলী খান জাহান আলী (রহ.) নির্মিত অন্যান্য স্থাপত্যশৈলী থেকে ভিন্ন। মসজিদটির পূর্বদিকে ৩টি এবং উত্তর ও দক্ষিণ দিকে একটি করে প্রবেশদ্বার রয়েছে।



Chunkhola Mosque

The Chuna Khola Mosque, built in the 15th century, is located in the village of Chuna Khola. It has been identified as representing a transition from the Khan Jahan (Rh.) style monuments. It has three entrances on the east and one each on the northern and southern sides also.



সিংগাইর মসজিদ

সিংগাইর মসজিদের একটিমাত্র গম্বুজ রয়েছে যা দৃঢ়ভাবে নির্মিত এবং প্রশস্ত। ঐতিহাসিকগণ মনে করেন সিংগাইর বা সিংড়া মসজিদের নির্মাণকাল আনুমানিক পঞ্চদশ শতাব্দীর মাঝামাঝি।



Singair Mosque

The Singair Mosque has only one dome which is wide and firm. Historians think that the mosque was built in the middle of fifteenth century.



বিবি বেগনি মসজিদ

বিবি বেগনি মসজিদ বাগেরহাটের ষাট গম্বুজ মসজিদ এর পশ্চিমে ঘোড়াদিঘির পাড়ে অবস্থিত একটি বৃহদাকার এক গম্বুজ বিশিষ্ট মসজিদ। স্থানীয়ভাবে এটি বিবি বেগনি মসজিদ নামে পরিচিত।



Bibi Begni Mosque

Begni Mosque is a one vast dome mosque located in the west of Sixty Dome Mosque by the side of Ghoradighi. Locally the mosque is known as 'Bibi Begni Mosque'.





খাজেলী দীঘি

হযরত খান জাহান আলী (রহ.) মাজারের দক্ষিণ দিকে প্রায় ২০০ বিঘা জমি জুড়ে খাজেলী দীঘি অবস্থিত। এই দীঘিকে ঠাকুর দীঘি বলে ডাকা হয়।



Khanjeli Dighi

Khanjeli Dighi or Tank is located in the south of Tomb of Khan Jahan Ali (Rh.) and covers 200 bigha (about 67 acres) areas. The dighi is also known





ঘোড়া দীঘি

প্রায় ৪০ একর জায়গা জুড়ে বিস্তৃত এই দীঘির নামকরণ সম্পর্কে বিভিন্ন কিংবদন্তীর শ্রুতিকাহিনী রয়েছে যে, হযরত খানজাহান (রহ.) দীঘি খননোত্তর কালে দীঘিতে পানি না ওঠায় তিনি ঘোড়ার পিঠে আরোহণ করে দীঘির অভ্যন্তরে পরিভ্রমণ করেন বলে এরূপ নাম করণ করা হয়। এ দীঘিটি ১৯৮৫ সালে সংরক্ষিত পুরাকীর্তির (সংরক্ষিত জলাশয়) তালিকাভুক্ত করা হয়।

Ghora Dighi

The 40-acre Ghora Dighi holds historical myths regarding the naming of this dighi. One of which is that when this dighi was dug no water came out of it and therefore, Hazrat Khan Jahan (Rh.) roamed inside the dighi riding on his horse and thus it was named as Ghora Dighi.





খানজাহান (রহ.) এর নির্মিত প্রাচীন রাস্তা সঠিক সময়কাল জানা না গেলেও পঞ্চদশ শতকের কোন এক পর্বে এটি নির্মিত হয়। দেশের একমাত্র প্রাচীন সড়ক নিদর্শন হিসেবে এই রাস্তাটি গণপ্রজাতন্ত্রী বাংলাদেশ সরকার ২০১১ সালে সংরক্ষিত পুরাকীর্তি ঘোষণা করে।



Ancient Road built by Khan Jahan (Rh.)

Although the actual founding date is not known, it was built during in 15th century. In the year 2011, the Government of the People's Republic of Bangladesh declared this road as preserved archaeological remains since this is the only ancient road instance in the country.





খানজাহান আলী (রহ.) মাজার শরীফ

বাগেরহাট জেলা সদর থেকে প্রায় ৪ কিলোমিটার দক্ষিণ-পশ্চিমে এবং খাটগম্বুজ মসজিদ হতে প্রায় ২.৫ কি:মি: দক্ষিণ-পূর্বে খানজাহান (রহ:) এর খননকৃত 'খানজাহান দীঘি'র (ঠাকুর দীঘি) উত্তর পার্শ্বে অবস্থিত হযরত খানজাহান (র:) এর মাজার শরীফ।



Dargah of Khan Jahan Ali (Rh.)

The Dargah of Khan Jahan Ali (Rh.) is situated to 4 kilometers South-West of the town of Bagerhat and about 2.5 kilometers South-East of the Sixty Dome Mosque. It is situated to the northern side of the Khanjahan Dighi (Thakur Dighi).



খানজাহান আলী (রহ.) মাজার শরীফ
Dargah of Khan Jahan Ali (Rh.)







খানজাহান (রহ.) এর বসত ভিটা
 KHAN JAHAN RESIDENCE RUIN
 KHAN JAHAN RESIDENCE RUIN




খানজাহান (রহ.) এর বসত ভিটা

ষাটগম্বুজ মসজিদের প্রায় এক কিলোমিটার উত্তর দিকে পুরাতন ভৈরব নদের পাড়ে খানজাহানের বসত ভিটা।

Living Place of Khan Jahan (Rh.)

The living place of Khan Jahan is to one kilometer north of the Sixty Dome Mosque. It is situated by the old Bhairab river.




রণবিজয়পুর মসজিদ

বাগেরহাট জেলা সদর থেকে প্রায় ৩.৫ কিলোমিটার পশ্চিমে এবং ষাটগম্বুজ মসজিদ থেকে ০.৫০ কি.মি. পূর্বে ষাটগম্বুজ ইউনিয়নের রণবিজয়পুর গ্রামে এক গম্বুজ বিশিষ্ট মসজিদটি রণবিজয়পুর মসজিদ। মসজিদটির আদি নাম দরিয়া খাঁর মসজিদ।

Ranbijaypur Mosque

It is a one-dome mosque situated to 3.5 kilometers West from Bagerhat city and 0.50 kilometer East from the Sixty Dome Mosque in Ranbijaypur village of Shat Gambuj Union. Earlier name of this mosque is Daria Khan's Mosque.




অযোধ্যা বা কোদলা মঠ

বাগেরহাট শহর থেকে অনুমানিক ১০ কিলোমিটার উত্তর-পশ্চিমে এ মন্দিরটি স্থাপত্য শিল্পের এক উজ্জ্বল নিদর্শন। এটি রাজা প্রতাপাদিত্যের অন্যতম স্মৃতি। ১৮ দশমিক ২৯ মিটার উঁচু এই মঠের আকর্ষণীয় দিক হচ্ছে বাইরের দেয়ালের অপূর্ব কারুকাজ সমৃদ্ধ অলংকরণ।

Ayodhya or Kodla Moth (Monastery)

Situated to about 10 kilometers north-west from Bagerhat city, this monastery is a vivid example of architectural beauty. The special attractive aspect of this 18.29 meters high monastery is the rich decoration of its exquisite craftsmanship.

রামকৃষ্ণ মিশন
বাগেরহাট



ঐশ্বর লাভই জীবনের উদ্দেশ্য



বাগেরহাট জাদুঘর

ইউনেস্কো এবং বাংলাদেশ সরকারের যৌথ উদ্যোগে সংরক্ষণ ও সংস্কার প্রকল্পের আওতায় ১৯৯৪ সালে ৫২০ বর্গমিটার এলাকা নিয়ে একটি জাদুঘর নির্মিত হয়।

জাদুঘর ভ্রমণের সময়সূচী : সাপ্তাহিক বন্ধ রবিবার (পূর্ণদিবস)
এবং সোমবার (অর্ধদিবস)।

গ্রীষ্মকালীন : ১ এপ্রিল হতে ৩০ সেপ্টেম্বর পর্যন্ত

মঙ্গলবার থেকে শনিবার					
সকাল	১০.০০	থেকে	বিকাল	৬.০০	পর্যন্ত
বিরতি	১.০০	"	দুপুর	১.৩০	"
শুক্রবার	১০.০০	"	বিকাল	৬.০০	"
বিরতি	১২.৩০	"	দুপুর	২.০০	"
সোমবার	২.৩০	"	বিকাল	৬.০০	"

শীতকালীন : ১ অক্টোবর হতে ৩১ মার্চ পর্যন্ত

মঙ্গলবার থেকে শনিবার					
সকাল	৯.০০	থেকে	বিকাল	৫.০০	পর্যন্ত
বিরতি	১.০০	"	দুপুর	১.৩০	"
শুক্রবার	৯.০০	"	বিকাল	৫.০০	"
বিরতি	১২.৩০	"	দুপুর	২.০০	"
সোমবার	১.৩০	"	বিকাল	৫.০০	"

ঘাটগুজ মসজিদ ও জাদুঘর দর্শনের টিকিট সংক্রান্ত তথ্য

পয়টিকের ধরণ	টিকিটের মূল্য (টাকা)
দেশি	২০/-
শিক্ষার্থী (১০ম শ্রেণি পর্যন্ত)	৫/-
সার্কভুক্ত দেশ	১০০/-
বিদেশি	২০০/-

গাড়ি পার্কিং সংক্রান্ত তথ্য

গাড়ির ধরণ	পার্কিং ফি (টাকা)
বাস	১০০/-
মাইক্রো/জিপ/কার	৫০/-
সাইকেল/মোটর সাইকেল/অটো রিক্সা	১০/-

বিঃদ্রঃ সকল পার্কিং ফি'র ক্ষেত্রে ১৫% ভ্যাট যুক্ত হবে



Bagerhat Museum

This museum was established in 1994 under the protection and renovation project of UNESCO and Bangladesh government in the form of a 520 square meter area.

জাদুঘর

MUSEUM

Time-table for visiting the Museum: Weekly closure Sunday (full day) and Monday (half day).

Summer Timings: from April 01 to September 30

From Tuesday to Saturday

Morning	From	10.00	to	Afternoon	6.00
Interval	From	1.00	to	Noon	1.30
Friday	From	10.00	to	Afternoon	6.00
Interval	From	12.30	to	Noon	2.00
Monday	From	2.30	to	Afternoon	6.00

Winter Timings: From October 1 to March 31

From Tuesday to Saturday

Morning	From	9.00	to	Afternoon	5.00
Interval	From	1.00	to	Noon	1.30
Friday	From	9.00	to	Afternoon	5.00
Interval	From	12.30	to	Noon	2.00
Monday	From	1.30	to	Afternoon	5.00

Information about the Tickets of Visit

Type of Tourist	Tickets (BDT)
Local	20/-
Student (under class 10)	5/-
Citizens of SAARC	100/-
Citizens of abroad	200/-

Information about Vehicle Parking

Type of Vehicle	Parking Fee (BDT)
Bus	100/-
Microbus/Jeep/Car	50/-
Cycle/Bike/Auto Rickshaw	10/-

N.B. 15% VAT included for all fees



সুন্দরবন

“সুন্দরবন”-এর আক্ষরিক অর্থ “সুন্দর জঙ্গল” বা “সুন্দর বনভূমি”। সুন্দরী গাছ থেকে সুন্দরবনের নামকরণ হয়ে থাকতে পারে, যা সেখানে প্রচুর জন্মায়। সাতক্ষীরা, খুলনা এবং বাগেরহাট জেলার অংশবিশেষ জুড়ে বাংলাদেশ অংশের সুন্দরবন বিস্তৃত।

বর্তমানে সুন্দরবনের মোট আয়তনের দুই-তৃতীয়াংশ পড়েছে বাংলাদেশে, বাকিটা ভারতে। বাংলাদেশ অংশে এই বনভূমির বর্তমান আয়তন ৪,১১০ বর্গ কিমি, এর ১,৭০০ বর্গ কিমি জলাভূমি। সুন্দরবন দুটি বন বিভাগের অন্তর্ভুক্ত, সুন্দরবন পূর্ব ও সুন্দরবন পশ্চিম বনবিভাগ। ১৮৭৫ সালে সুন্দরবনকে সংরক্ষিত বন হিসেবে ঘোষণা করা হয়। ১৯৯৯ সাল থেকে এটি UNESCO World Heritage Site-এর অন্তর্ভুক্ত হয়েছে।




The Sundarbans

The literal meaning of the Sundarbans is 'Beautiful Forest'. Seemingly the Sundarbans was named after Sundari Tree (Heritiera Froms). Bangladesh part of the Sundarbans extends to three districts Satkhira, Khulna and Bagerhat.

Bangladesh part of the Sundarbans is about 2/3 of the total area of the forest; the rest is on the Indian side. It is now estimated to be about 4,116 sq km, of which about 1,700 sq km is occupied by waterbodies. The Sundarbans was declared as a Reserve Forest in 1875. It came under the UNESCO World Heritage Site in 1997.






হাড়বাড়িয়া

সুন্দরবনের চাঁদপাই রেঞ্জের অধীন বনবিভাগের উদ্যোগে গড়ে তোলা হয়েছে হাড়বাড়িয়া ইকো-ট্যুরিজম কেন্দ্র। ইকো-ট্যুরিজম কেন্দ্রের সামনের খালটি কুমিরের অভয়ারণ্য। হাড়বাড়িয়ায় সুন্দরবনের বিরল মায়া হরিণেরও দেখা মেলে।

Harbaria

Harbaria eco-tourism center, an initiative of forest department, is under the Chadpai Range of the Sundarbans. The canal in front of the center is a crocodile sanctuary. The rare chital (maya) deer are also spotted here.





কটকা

'কটকা' অভয়ারণ্যে প্রায়ই দেখা মেলে সুন্দরবনের অন্যতম প্রধান আকর্ষণ রয়েল বেঙ্গল টাইগারের। এ ছাড়া মনোরম চিত্রা হরিণের দল, বিভিন্ন জাতের পাখি, শান্ত প্রকৃতি এবং বিভিন্ন বন্য প্রাণীর উপস্থিতির কারণে পর্যটকদের পছন্দের তালিকায় কটকা অভয়ারণ্য সব সময়ই আলাদা স্থান দখল করে আছে।

Kotka

'Kotka Sanctuary' is well known for Royal Bengal Tiger, the main attraction of the forest. It is a coveted tourist spot because of the herds of chital deer, rich avifauna, presence of different wild animals and serene nature.



জামতলা সমুদ্র সৈকত

কটকা ওয়াচ টাওয়ারের সোজা উত্তরে প্রায় তিন কিলোমিটার দূরত্বে জামতলা সমুদ্র সৈকত। পথে দুপাশে জামগাছের আধিক্য দেখে সৈকতের নামকরণের প্রাসঙ্গিকতা খুঁজে পাওয়া যায়। নির্জন এবং পরিচ্ছন্ন এই সৈকতের বেলাভূমিতে দেখা মেলে প্রচুর কাকড়ার।

Jamtola Sea Beach

Jamtola Sea Beach is at 3km straight north from kotka watch tower. The beach is named as 'Jamtola' because two sides of the route are full of jambul trees. Lots of crabs are seen on this crowd less and clean sea beach.



কচিখালি

সমুদ্র যাদের টানে তাদের জন্য সেরা গন্তব্য কচিখালী। কটকা থেকে ১৪ কিলোমিটার পূর্ব দিকে কচিখালি। দূষণমুক্ত নির্জন সমুদ্রতটই এখানকার মূল আকর্ষণ। হরিণ, কুমির, বানর আর বাঘ এখানকার অন্যতম আকর্ষণ।



Kochikhali

Kochikhali is the best destination for them who love sea. Kochikhali is at 14 km East of Kotka. Pollution free crowd less sea beach is its main attraction along with deer, crocodile, monkey and tiger.

করমজল

নদী পথে মোংলা থেকে প্রায় আট কিলোমিটার দূরে এ পর্যটন কেন্দ্রটির অবস্থান। একটি ইকো ট্যুরিজম কেন্দ্র ছাড়াও এখানে আছে হরিণ ও কুমির প্রজনন কেন্দ্র।

Karamjal

Karamjal is an 8-kilometer-away tourist spot from Mongla. It has an Eco-tourism center as well as Reproductive Center for Deer and Crocodile.




দুবলার চর

দুবলার চর মূলত জেলে গ্রাম। মাছ ধরার সঙ্গে চলে ঝুঁটকি শুকানোর কাজ। দুবলার চরে অনুষ্ঠিত প্রায় ২০০ বছরের প্রাচীন ঐতিহ্যবাহী রাস মেলা এ অঞ্চলের ধর্মীয় পর্যটনে অপার সম্ভাবনাময় হিসেবে বিবেচিত। তিনদিনব্যাপী এ মেলায় অনেক বিদেশী পর্যটকেরও সমাগম হয়। প্রতি বছর কার্তিক মাসে (নভেম্বর) এ রাসমেলা অনুষ্ঠিত হয়।

Dublar Char

It is mainly a fishermen village. Dry fish processing goes here along with fishing. The traditional 'Rash Mela' of Dublar char is considered as a huge potential of religious tourism. Lot of foreign tourists come every year to visit this three day long 'Rash Mela'. This mela takes place in the Bangla month Kartik (November).






জীববৈচিত্র্য

সুন্দরবনে ব্যাপক জীববৈচিত্র্য বিদ্যমান। ২০১৮ সালের হিসাব মতে, সুন্দরবন প্রায় ১১৪ রয়েল বেঙ্গল টাইগার বাঘের আবাসস্থল যা বাঘের একক বৃহত্তম অংশ।

২৯১ প্রজাতির মাছ, ৩১৫ প্রজাতির পাখি, ৪২ প্রজাতির স্তন্যপায়ী, ৩৫ সরীসৃপ এবং ৮ টি উভচর প্রজাতির আবাসস্থল সুন্দরবন যা পর্যবেক্ষণ, পাঠ ও গবেষণার ক্ষেত্রে বিজ্ঞানীদের জন্য এক উর্বর ক্ষেত্র।





Biodiversity

There is a huge biodiversity in the Sundarbans. According to a report of 2018, Sundarbans is the habitat of approximately 114 Royal Bengal Tiger.

The Sundarbans is the habitat of 291 species of fishes, 315 species of birds, 42 species of mammals, 35 reptiles and 8 amphibian which is an area suitable for watching and studying avifauna.



নদ-নদী


নদী, খাঁড়ি ও খালসহ সুন্দরবনে জলধারের আয়তন ১,৮৭৪ বর্গ কি.মি.। সুন্দরবনের নদীগুলো নোনা পানি ও মিঠা পানির মিলন স্থান। পরস্পর সংযুক্ত প্রায় ৪০০ নদী-নালা, খালসহ প্রায় ২০০টি ছোট বড় দ্বীপ ছড়িয়ে আছে সুন্দরবনে।





Rivers

The area of the water body of the Sundarbans is about 1,874 square kilometres encompass rivers, small streams and canals. Rivers in the Sundarbans are meeting places of salt water and freshwater. The forest consists of about 200 islands, separated by about 400 interconnected tidal rivers, creeks and canals.



গাছপালা

সুন্দরবনের গাছপালার অধিকাংশই ম্যানগ্রোভ ধরনের। এ বনের প্রধান বৃক্ষ সুন্দরী এবং গেওয়া। এই বনভূমিতে বিখ্যাত গোলপাতা গাছও পাওয়া যায়। সুন্দরবনের প্রধান বনজ বৈচিত্র্যের মধ্যে রয়েছে প্রচুর পরিমাণে সুন্দরী, গেওয়া, গরান এবং কেওড়া। ১৯০৩ সালে প্রকাশিত এক প্রতিবেদনের হিসেব মতে সর্বমোট ২৪৫টি শ্রেণী এবং ৩৩৪টি প্রজাতির উদ্ভিদ রয়েছে সেখানে।





Vegetation

The vegetation of the Sundarbans is largely of mangrove type. The prominent species are Sundari (*Heritiera fomes*) and Gewa (*Excoecaria agallocha*). The famous 'Golpata' (*Nypa palm*) is also found in this forest. According to a report published in 1903, there are 334 species under 245 genera.





মধু

দেশের অধিকাংশ মধু ও মোম সংগৃহীত হয় সুন্দরবন থেকেই। মধু সংগ্রাহক মৌয়ালরা সাধারণত এপ্রিল-মে মাসে বনের গভীরে ঢুকে মৌচাক খোঁজে।

Honey

The Sundarbans is the major source of honey and bee wax of the country. The Mawalis (honey harvesters) usually collect honey in the month of April-May entering into the deep forest.





মৃত্তিকা

বাংলাদেশের অভ্যন্তর ভাগের অন্যান্য মৃত্তিকার তুলনায় সুন্দরবন ম্যানগ্রোভ বনভূমির মৃত্তিকা পৃথক ধরনের এবং এ বনভূমিতে জোয়ার ভাটার কারণে জলাবদ্ধতা ও লবণাক্ততার প্রভাব সুস্পষ্ট। পলিযুক্ত দোআঁশ এখানকার মাটির প্রধান গঠন উপাদান।

Soil

Soil of the Sundarbans mangrove forest differs from other inland soil of Bangladesh that they are subjected to the effects of salinity and water logging due to high and low tide. Silt loam is dominant textural class of the soil of this forest.



জলবায়ু

সুন্দরবন কর্কটক্রান্তির দক্ষিণে অবস্থিত এবং বঙ্গোপসাগর- এর উত্তর দিকের সীমা বরাবর বিস্তৃত, এ বনকে তাই উষ্ণমন্ডলীয় আর্দ্র বনভূমি হিসেবে শ্রেণিবিভাগ করা হয়। এর বিভিন্ন এলাকার বাৎসরিক গড় সর্বোচ্চ ও সর্বনিম্ন তাপমাত্রা 31° সে থেকে 21° সে-এর মধ্যে। সুন্দরবনের বাৎসরিক বৃষ্টিপাত ১৬৪০-২০০০ মিমি। ঝড় এবং সামুদ্রিক জলোচ্ছ্বাস অনেক সময় বনের ব্যাপক এলাকা প্রাণিত করে এবং এতে গাছপালা ও প্রাণীর প্রচুর ক্ষয়ক্ষতি ঘটে।



Climate

Since the forest is located on the south of the Tropic of Cancer and bounded by the northern limits of the Bay of Bengal, it is classified as tropical moist forest. The average annual maximum and minimum temperatures vary between 30° and 21°C. Annual rainfall in the Sundarbans is in the range of 1640-2000 mm, rainfall increases from west to the east. Often storm accompanied by tidal waves result widespread inundation and cause damage to vegetation and animal life.





মৎস্য সম্পদ

সুন্দরবনের অভ্যন্তরে জালের মত ছড়িয়ে ছিটিয়ে থাকা নদীতে শিরদাঁড়াওয়ালা মাছ রয়েছে প্রায় ৩০০ প্রজাতির। সুন্দরবনে কালাহাঙর, ইলিশা কামট, ঠুঁটি কামট, কানুয়া কামট, জাভা, পায়রাতলী বা চিত্রা, বাটা ভাঙান, গুল বাটা, খরুল ভাঙান, খরশুলা বা খল্লা, কাইন মাগুর, দাগি কাইন মাগুর ছাড়াও আরও অনেক ধরনের মাছ সুন্দরবনের নদীগুলোতে পাওয়া যায় যাদের মধ্যে অধিকাংশই বিলুপ্তপ্রায়। সুন্দরবনে বর্তমানে ১৩ ধরনের পদ্ধতিতে মাছ ধরা হয়।





Fisheries

There are 300 species of fishes of vertebrata sub-phylum in the rivers of sundarbans. Kala hongor, ilsha kamot, thuti kamot, java, payratoli/chitra, bata vangon, gul bata, khorul vangon, khorshula/kholla, kain magur, dagi kain magur along with many other species of fishes, many of which are almost extinct now, are found in the rivers of the sundarbans. Currently there are 13 different ways of fishing in the Sundarbans.





অর্থনীতি

সুন্দরবন দেশের বনজ সম্পদের একক বৃহত্তম উৎস। এই বন থেকে নিয়মিত ঘর ছাওয়ার পাতা, মধু, মৌচাকের মোম, মাছ, কাঁকড়া এবং শামুক-ঝিনুক ব্যাপকভাবে আহরণ করা হয়। বাংলাদেশের সংরক্ষিত বনাঞ্চলের ৫১ শতাংশ জুড়ে সুন্দরবনের, বন থেকে আসা প্রাকৃতিক সম্পদের অবদান মোট আয়ের প্রায় ৩৫ শতাংশ এবং কাঠ ও জ্বালানী উৎপাদনে অবদান প্রায় ৪০ শতাংশ। বিভিন্ন অ-কাঠজাত সম্পদ এবং বনায়ন কর্মপক্ষে তিন লক্ষ উপকূলবর্তী জনসংখ্যার জন্য উল্লেখযোগ্য পরিমাণে কর্মসংস্থান ও আয়ের সুযোগ সৃষ্টি করেছে।





Economy

It is the single largest source of forest resources in the country. In addition to traditional forest resources like timber, fuel wood, pulpwood etc., large-scale harvest of non-wood forest products such as thatching materials, honey, beeswax, fish, crustacean and mollusc resources of the forest is derived regularly. Constituting 51% of the total reserved forest estate of Bangladesh, it contributes about 41% of total forest revenue and accounts for about 45% of all timber and fuel wood output of the country. Non-timber forest products and plantations help generate considerable employment and income opportunities for at least half of a million poor coastal people.



জীবনযাত্রা

সুন্দরবনের জনসংখ্যা ৪০ লক্ষের বেশি। স্থায়ী বাসিন্দাদের মধ্যে রয়েছে বাওয়ালি (যারা গোলপাতা সংগ্রহ করে), মৌয়াল এবং কাঠুরে। বনের ধার ঘেঁষে ৩-৫ মিটার উঁচুতে কাঠ বা বাঁশের মঞ্চ তৈরি করে তার উপর তারা ঘর বাঁধে। কতক লোক, বিশেষ করে বেদেরা নৌকায় যাযাবর জীবন কাটায়। বনজ কাঠ সংগ্রহ, মধু সংগ্রহ, মাছ শিকার এ অঞ্চলের মানুষের প্রধান কাজ।

Habitation

The Sundarbans has a population of over 4 millions. Bawalis (collectors of golpata), mouals (honey collectors) and woodcutters are permanent dwellers. Their dwellings are usually at the edge of the forest and the houses are built on platforms supported on 3-5 m high poles of wood or bamboo. Some people, especially the bedyas (gypsy) live on boats.



সুন্দরবন: প্রাকৃতিক দুর্যোগে প্রতিরোধ দেয়াল

বড় প্রাকৃতিক বিপর্যয়গুলোতে সুন্দরবন প্রতিবারই প্রাকৃতিক দেয়াল হিসেবে বাংলাদেশকে রক্ষা করেছে ত্রাতার মতো। আইলা ও সিডরে তার চাক্ষুষ প্রমাণও রেখেছে বিশ্বের সবচেয়ে বড় এই ম্যানগ্রোভ বন। সুন্দরবন প্রাকৃতিক দেয়াল হিসেবে ঘূর্ণিঝড় ও জলোচ্ছ্বাসের শক্তির পরিমাণ ৩০ থেকে ৪০ শতাংশ কমিয়ে দেয়।

The Sundarbans: The Protective Wall Against Natural Calamities

As protective wall, the Sundarbans has protected Bangladesh from big natural calamities every time like a rescuer. This largest mangrove forest of the world has set witness in this regard during Aila and Sidr. As natural wall the sundarbans reduces the intensity of cyclone and tidal surge upto 30%-40%.



মোংলা সমুদ্র বন্দর

মোংলা বন্দর বাংলাদেশের সমুদ্র বন্দরগুলোর অন্যতম এবং সবচেয়ে পরিবেশবান্ধব বন্দর। এটি বাংলাদেশের দ্বিতীয় বৃহত্তম সমুদ্র বন্দর। চালনা বন্দর কর্তৃপক্ষ নামে ১৯৫০ সালে এটি প্রতিষ্ঠা লাভ করে। ১৯৮৭ সালের মার্চ মাসে এটি 'মোংলা বন্দর কর্তৃপক্ষ' হিসেবে যাত্রা শুরু করে।



Mongla Sea Port

Mongla Sea Port is one of the most important and environment friendly ports. It's the second largest port of Bangladesh. It was established in 1950 named as Chalna Bandar. In the month of March, 1987, It started its journey as 'Mongla Port Authority'.





জেলা প্রশাসকের বাংলো

জেলা প্রশাসক, বাগেরহাট এর বাসভবনটি জেলা শহরের সরুই নামক মৌজায় ১.০৫৭২ একর জমির উপর অবস্থিত বাসভবনটির একপার্শ্ব মনোরম ফুলবাগান শোভিত। অন্য পার্শ্বে রয়েছে একটি বড় খোলা জায়গা, একটি পুকুর, পুকুরের পাড় ধরে ফাঁকা জায়গাটিতে বিচরণ করে একদল হরিণ। বাসভবনটি 'স্যান্ডার্স হাউজ' নামে পরিচিত।





Bungalow of Deputy Commissioner

The bungalow of the Deputy Commissioner, Bagerhat is standing on 1.0572 acres of land at soroi in Bagerhat. There is a beautiful flower garden at one side of the building. There is a small pond and an open space at the other side of the building. A herd of deer is always seen to graze beside the pond. It's named as "Saunder's House"



জেলা প্রশাসকের কার্যালয়

জেলা প্রশাসকের কার্যালয়, বাগেরহাট জেলার প্রশাসনিক কর্মকাণ্ডের কেন্দ্রবিন্দু। ইহা জেলা শহরের প্রধান বাসস্ট্যান্ড হতে ১ কিলোমিটার পশ্চিমে খারদার-সোনাতলা নামক স্থানে মোট ৬.০৫ একর জমির উপর অবস্থিত।

Office of the Deputy Commissioner

DC office, Bagerhat is the central point of administrative activities of Bagerhat. It is situated at the place named Khardar-Sonatola covering 6.05 acres of land, one kilometer west from the main bus stand of the city.



বাগেরহাট সার্কিট হাউজ





জেলাৰ খাদ্য ঐতিহ্য

বাগেরহাটের বৈচিত্রময় খাদ্য ঐতিহ্য হতে পারে সাংস্কৃতিক পর্যটন বিকাশের অন্যতম বিষয়। শেওই পিঠা-হাঁসের মাংস, চুইঝাল-সহযোগে গরুর মাংস, পুলিপিঠা প্রভৃতি ঐতিহ্যবাহী খাদ্য সম্ভার পর্যটকদের সহজেই আকৃষ্ট করে।

Food Heritage of Bagerhat

Diverse foods of Bagerhat can become an attraction for the tourists. Tourists are easily attracted by seoi pittha-duck meat, beef with chui jhal, puli pittha.





বাগেরহাটের ঐতিহাসিক লোকজ মেলা

খাজেলী মেলা বাগেরহাটের সবচেয়ে বড় লোকজ মেলা হিসেবে পরিচিত। খানজাহান (রহ.) ওরস চলাকালে প্রতিবছর মাজার প্রাঙ্গণে এ মেলা অনুষ্ঠিত হয়। এ মেলায় সারাদেশ থেকে লক্ষাধিক লোক সমাগম হয়। বাগেরহাট জেলার অন্যান্য লোকজ মেলার মধ্যে রয়েছে লাউপালার রথের মেলা, কচুয়ার তালেশ্বর মেলা, রামপালের কলমলের মেলা, দুবলার চরের রাস মেলা, মোড়েলগঞ্জের লক্ষ্মীখালীর মেলা, কচুয়ার শিববাড়ির মেলা, মঘিয়া মেলা, মোংলার চাঁদপাইর মেলা ও মুনিগঞ্জের নবান্নের মেলা প্রভৃতি।

Historical Folk Fair of Bagerhat

Khanjeli fair is known to be the largest folk fair in Bagerhat. The fair is held every year at the year of majar during the Holy Orosh time of KhanJahan (Rh.). Thousands of people gather in the fair from the whole country. Among the other folk fairs Laupalar Rother Mela, Taleshwar Mela of Kochua, Rash Mela of Dublarchar, Lakshmikhali Mela of Morelgonj, Sibbarir Mela of Kochua, Moghia Mela, Chanpair mela of Mongla and Nobanner mela of Munigonj are remarkable.





সম্ভাবনাময় অগ্রাধিকার প্রকল্পসমূহ

পদ্মা সেতু

স্বপ্নের পদ্মা সেতুর নির্মাণ কাজ শেষ হওয়ার পর এ অঞ্চলের পর্যটনে সম্ভাবনার নতুন দ্বার উন্মোচিত হবে। এ অঞ্চলে পর্যটকদের সমাগম বৃদ্ধির পাশাপাশি পর্যটন ঋতে আয় উত্তরোত্তর বৃদ্ধি পাবে। স্বপ্নের পদ্মা সেতু বাগেরহাটসহ সমগ্র দক্ষিণাঞ্চলের অর্থনীতি এবং পর্যটন শিল্পক্ষেত্রে অপর সম্ভাবনার সুযোগ সৃষ্টি করবে।

Future Tourism Infra-structure

Padma Bridge:

A new window will open in tourism sector after the construction of Padma Bridge. Road connection network with the whole country will be established if the bridge is constructed.






খানজাহান আলী (রহ.) আন্তর্জাতিক বিমানবন্দর

বাগেরহাটের রামপালে প্রস্তাবিত খানজাহান আলী আন্তর্জাতিক বিমানবন্দর বাস্তবায়িত হলে এ অঞ্চলের আর্থসামাজিক উন্নয়নের পাশাপাশি পর্যটন প্রসারে নাটকীয় পরিবর্তন ঘটবে। রামপালে আন্তর্জাতিক বিমানবন্দর প্রতিষ্ঠা হলে এ অঞ্চলে আন্তর্জাতিক ও অভ্যন্তরীণ রুটে বিমান চলবে। দেশী-বিদেশী পর্যটকের সংখ্যা বৃদ্ধির পাশাপাশি পর্যটন খাতে বিদেশী বিনিয়োগ বৃদ্ধি পাবে। এর ফলে এ অঞ্চলে পর্যটন শিল্পের ব্যাপক উন্নয়ন ঘটবে।

Khan Jahan Ali (Rh.) International Airport

Drastic change will come in the socio- economic affair and tourism sector in this region if the airport is constructed. Tourism sector will flourish extensively in this region is a must.





মোংলা সাইলো





মহিষ প্রজনন ও উন্নয়ন খামার ফকিরহাট, বাগেরহাট



খুলনা-মোংলা রেল যোগাযোগ

খুলনা থেকে মোংলা পর্যন্ত রেল যোগাযোগ প্রতিষ্ঠিত হলে এ অঞ্চলের যোগাযোগ ব্যবস্থায় আমূল পরিবর্তন সূচিত হবে। প্রতিবেশী দেশসমূহের মধ্যে আঞ্চলিক যোগাযোগ রক্ষায় এটি মাইলফলক হিসেবে কাজ করবে। এর ইতিবাচক প্রভাব এ অঞ্চলের পর্যটন খাতেও প্রতিফলিত হবে যা এ অঞ্চলের পর্যটন সম্ভাবনাকে আরো বাড়িয়ে দেবে।



Khulna - Mongla Railroad

Radical change will occur in the communication sector in this region if the project is implemented. It will enhance regional connectivity among neighbouring countries. Tourism sector will embrace the positive impact of Khulna-Mongla railroad project.

রামপাল কয়লা ভিত্তিক তাপবিদ্যুৎ কেন্দ্র

বাগেরহাট জেলার রামপালে কয়লা ভিত্তিক তাপবিদ্যুৎ কেন্দ্র প্রতিষ্ঠিত হলে এ অঞ্চলে ইপিজেড, নানা কল-কারখানা শিল্প প্রতিষ্ঠান গড়ে উঠার পাশাপাশি অর্থনৈতিক পর্যটন সম্ভাবনার নতুন ক্ষেত্র তৈরী হবে। এটি ১৩২০ মেগাওয়াট বিদ্যুৎ উৎপাদন ক্ষমতা সম্পন্ন কয়লাভিত্তিক তাপবিদ্যুৎ কেন্দ্র।



Rampal Thermal Power Plant

When the project will come into operation, new path would be introduced in terms of economic development and tourism management. It is 1320MW coal-fire powered power plant.





জেলা প্রশাসনের বিভিন্ন কাজে লোগোর ব্যবহার



Usage of Branding Logo in Different Activities



৩ বছর মেয়াদি কর্মপরিকল্পনা (জানুয়ারি ২০২১ - ডিসেম্বর ২০২৩)

নং	কার্যক্রম
১.	বাগেরহাটের বিশেষ স্থাপত্যিক ও ঐতিহাসিক ধর্মীয় পুরাকীর্তির সঠিক রক্ষণাবেক্ষণ ও যথাযথ প্রচারের মাধ্যমে পর্যটন শিল্পের বিকাশ
২.	সুন্দরবনসহ বাগেরহাট জেলার জীববৈচিত্র্য রক্ষার পাশাপাশি সুন্দরবন কেন্দ্রিক পর্যটন শিল্পের বিকাশ
৩.	জেলা প্রশাসনের তত্ত্বাবধানে প্রাচীন 'খলিফাতাবাদ' নগরীর নিদর্শন ও সুন্দরবনকে প্রাধান্য দিয়ে আলাদা আলাদা ট্যুর প্যাকেজ পরিচালনা
৪.	পর্যটন কেন্দ্রসমূহে পর্যাপ্ত আলোকসজ্জার মাধ্যমে সৌন্দর্য বর্ধন
৫.	জেলার প্রবেশদ্বারে ব্র্যান্ড লোগো সম্বলিত সুদৃশ্য 'স্বাগতম' তোরণ নির্মাণ
৬.	প্রতিটি পর্যটন কেন্দ্রের অভ্যন্তরে পর্যটকদের সহায়তা এবং তথ্য সরবরাহের জন্য দক্ষ ও প্রশিক্ষিত গাইড নিয়োগ
৭.	বিশ্ব পর্যটন দিবস উপলক্ষে ষাটগম্বুজ মসজিদ প্রাঙ্গণে জাকজমক পর্যটন মেলা ও সাংস্কৃতিক অনুষ্ঠান আয়োজন
৮.	বাগেরহাট জেলার ট্যুরিস্ট ডিরেক্টরি তৈরি এবং পর্যটকদের মাঝে বিতরণ
৯.	প্রতিটি পর্যটন কেন্দ্রে অন্তত একটি করে ফুড কোর্ট স্থাপনের উদ্যোগ গ্রহণ
১০.	পর্যটন কেন্দ্রের নিকটবর্তী স্থানে ব্যাংক এর এটিএম বুথ স্থাপনের উদ্যোগ গ্রহণ
১১.	খানজাহান আলী (র:) এর মাজারের প্রবেশদ্বারের সৌন্দর্য বর্ধনের কাজ সম্পন্নকরণ
১২.	পর্যটন কেন্দ্রসমূহের প্রাথমিক চিকিৎসার প্রয়োজনীয় ব্যবস্থা গ্রহণ
১৩.	প্রতিবন্ধি ও বয়স্ক পর্যটকদের জন্য হুইল চেয়ারের ব্যবস্থা
১৪.	পর্যটন কেন্দ্রসমূহে সুপেয় পানির ব্যবস্থা



Work plan for the Next 3 Years

No	Activity
1.	Proper maintenance of architectural and historic religious antiquities of Bagerhat and development of tourism industry through proper publicity
2.	Conservation of biodiversity of Bagerhat and Sundarban as well as development of Sundarban centered tourism industry
3.	Conducting separate tour packages under the supervision of district administration focusing on the emblems of ancient 'Khalifatabad' city and Sundarban.
4.	Beautification of tourist spots through illumination
5.	Establishment of exquisite 'Welcome' gate with brand logo at the entrance of the district
6.	Appointment of skilled and trained guide at each tourist spot to assist the tourists
7.	Organizing glorious tourist fair and cultural program at Shat Gombuj Mosque premises on world tourism day
8.	Preparing a tourist directory of Bagerhat district and distributing among tourists
9.	To take initiative to establish at least one food court in each tourist spot
10.	To take initiative to establish ATM Booth near the tourist spots
11.	To complete the beautification work at the entrance of Khan Jahan Ali Majar
12.	To ensure primary medical treatment at the tourist spots
13.	To arrange wheel chair for disabled and aged tourists
14.	Arrangement of potable drinking water at the tourist spots





বাগেরহাট জেলার রেস্তোরাঁসমূহ

ক্রমিক নং	হোটেল ও রেস্তোরাঁর নাম	আসন সংখ্যা	মোবাইল নম্বর
১.	ক্যাসল আসারা, শালতলা, বাগেরহাট	১৫০টি	০১৭২৬৫৩৬৩৭৬
২.	ধানসিঁড়ি দশানী, বাগেরহাট	৫০টি	০১৭১১৫৭৫০৯৫
৩.	ভূমি, পুরাতন জেলখানা রোড, বাগেরহাট	৪০টি	০১৩১২৪৪৪৫৫৪
৪.	ঘরোয়া, শালতলা, বাগেরহাট	৩০টি	০১৭৪৭৬৬৯২৬৬

Restaurants in Bagerhat

No	Restaurants	Total Seats	Contact No
01.	Castle Ashara, Shal tala Bagerhat	150	01726536376
02.	Dhansiri Dasani, Bagerhat	50	01711575095
03.	Bhumi, Old Jail road, Bagerhat	40	01312444554
04.	Ghoroa, Shaltola road, Bagerhat	30	01747669266



বাগেরহাট জেলা শহর হতে দেশের বিভিন্ন জেলা শহরের সড়ক পথে দূরত্ব

বিবরণ	দূরত্ব
ঢাকা হতে বাগেরহাট	২৫৭ কি.মি.
চট্টগ্রাম হতে বাগেরহাট	৫৪৩ কি.মি.
রাজশাহী হতে বাগেরহাট	৩০৪ কি.মি.
খুলনা হতে বাগেরহাট	৩৮ কি.মি.
বরিশাল হতে বাগেরহাট	৭৯ কি.মি.
সিলেট হতে বাগেরহাট	৪৮৯ কি.মি.
রংপুর হতে বাগেরহাট	৪৪৪ কি.মি.
ময়মনসিংহ হতে বাগেরহাট	৩৩০ কি.মি.
গোপালগঞ্জ হতে বাগেরহাট	৭৬ কি.মি.

Distances of Bagerhat from Different Cities

Details	Distance
Dhaka to Bagerhat	257 K.M.
Chattagram to Bagerhat	543 K.M.
Rajshahi to Bagerhat	304 K.M.
Khulna to Bagerhat	38 K.M.
Barishal to Bagerhat	79 K.M.
Sylhet to Bagerhat	489 K.M.
Rangpur to Bagerhat	444 K.M.
Mymensingh to Bagerhat	330 K.M.
Gopalganj to Bagerhat	76 K.M.



এক নজরে বাগেরহাটের উলেখযোগ্য
পর্যটন/ প্রত্নতাত্ত্বিক নিদর্শন

[illegible]

Tourist Sites at a glance

No	Site	Place	How to go
01	The Dargah of Khan Jahan Ali (Rh.)	Satgombuj Union Bagerhat Sadar	By Road From Bagerhat Bus Stand
02	The Shat Gombuj Mosque	Satgombuj Union Bagerhat Sadar	By Road From Bagerhat Bus Stand
03	The Khanjeli Dighi	Satgombuj Union Bagerhat Sadar	By Road From Bagerhat Bus Stand
04	The Singair Mosque	Satgombuj Union Bagerhat Sadar	By Road From Bagerhat Bus Stand
05	The Nine Dome Mosque	Satgombuj Union Bagerhat Sadar	By Road From Bagerhat Bus Stand
06	The Antiquities of Sabekdanga	Satgombuj Union Bagerhat Sadar	By Road From Bagerhat Bus Stand
07	The Jindhapir Mosque	Satgombuj Union Bagerhat Sadar	By Road From Bagerhat Bus Stand
08	The Ayodhya Moth (Monastery)	Jatrapur Union Bagerhat Sadar	By Road From Bagerhat Bus Stand
09	The Bagerhat Museum	Satgombuj Union Bagerhat Sadar	By Road From Bagerhat Bus Stand
10	The Ten Dome Mosque	Satgombuj Union Bagerhat Sadar	By Road From Bagerhat Bus Stand
11	The One Dome Mosque	Satgombuj Union Bagerhat Sadar	By Road From Bagerhat Bus Stand
12	The Chunkhola Mosque	Satgombuj Union Bagerhat Sadar	By Road From Bagerhat Bus Stand
13	The Bibi Begoni Mosque	Satgombuj Union Bagerhat Sadar	By Road From Bagerhat Bus Stand
14	The Ancient Road Built by Khanjahan (Rh.)	Satgombuj Union Bagerhat Sadar	By Road From Bagerhat Bus Stand
15	The Home of Khanjahan (Rh.)	Satgombuj Union Bagerhat Sadar	By Road From Bagerhat Bus Stand
16	The Home of Khanjahan (Rh.)	Satgombuj Union Bagerhat Sadar	By Road From Bagerhat Bus Stand
17	The Sundarban	Sharankhola & Mongla, Bagerhat	By Road From Bagerhat Bus Stand to Sharankhola/ Mongla then on Waterway by boat
18	The Karamjol	Mongla, Bagerhat	By Road From Bagerhat Bus Stand to Mongla then on Waterway by boat
19	The Harbaria Eco-Tourism Site	Mongla, Bagerhat	By Road From Bagerhat Bus Stand to Mongla then on Waterway by boat
20	The Katka	Sharankhola, Bagerhat	By Road From Bagerhat Bus Stand to Sharankhola/ Mongla then on Waterway by boat
21	The Kachikhali	Sharankhola, Bagerhat	By Road From Bagerhat Bus Stand to Sharankhola/ Mongla then on Waterway by boat
22	The Dublarchar	Sharankhola, Bagerhat	By Road From Bagerhat Bus Stand to Sharankhola/ Mongla then on Waterway by boat



বাগেরহাট জেলায় সরকারী আবাসন

ক্রঃ নং	প্রতিষ্ঠানের নাম	ভি.আইপি সিটের সংখ্যা	সাধারণ সিটের সংখ্যা	মোট সিটের সংখ্যা	ফোন নং
১.	সার্কিট হাউজ	২	১২	১৪	০৪৬৮-৬২৭৭৩
২.	ডাক বাংলো	১	৮	৯	০৪৬৮-৬৮৫৯৩
৩.	ষাট গম্বুজ প্রত্নতত্ত্ব বিভাগ	১	৪	৫	০৪৬৮-৬১৪৮১
৪.	পল্লী বিদ্যুৎ সমিতি	৩		৩	০৪৬৮-৬২৫৩৮
৫.	সড়ক ও জনপথ বিভাগ	৩		৩	০৪৬৮-৬২৪৮৫
৬.	এল,জি,ই,ডি	১	১	২	০৪৬৮-৬৩০৯৬
৭.	শাপলাফুল প্রকল্প		২ ডবল	৪	০৪৬৮-৬৩৩২৭
৮.	গণপূর্ত বিভাগ		৩	৩	০৪৬৮-৬২৪১৮
৯.	সিভিল সার্জন অফিস (স্বাস্থ্য কমপ্লেক্স)	১	১	২	০৪৬৮-৬২৩০৫
১০.	পানি উন্নয়ন বোর্ড	১		১	০৪৬৮-৬২১৯৫
১১.	যুব প্রশিক্ষণ কেন্দ্র	১		১	০৪৬৮-৬৩২৫৯
১২.	কোডেক	৮	৩০	৩৮	০৪৬৮-৬৩৬১৫
১৩.	পর্যটন কর্পোরেশন মোটেল			৩০	নির্মাণাধীন

Public Accommodation in Bagerhat

No	Institutions	VIP Seat	General Seat	Total Seat	Contact No
01.	Circuit House, Bagerhat	02	12	14	0468-62773
02.	Dak Bungalow, Bagerhat	01	08	09	0468-64593
03.	Shat Gombuj Archeological Department, Bagerhat	01	04	05	0468-61481
04.	Polli Biddut Somiti, Bagerhat	03	-	03	0468-62538
05.	Roads and Hi-Ways Department, Bagerhat	03	-	03	0468-62485
06.	L.G.E.D Bagerhat	01	01	02	0468-63096
07.	Shapla Ful project Bagerhat	-	02	02	0468-63327
08.	P.W.D, Bagerhat	-	03	03	0468-62418
09.	Civil Surgeon office, Bagerhat	01	01	02	0468-62305
10.	Water Development Board, Bagerhat	01	-	01	0468-62195
11.	Youth Training Center, Bagerhat	01	-	01	0468-63259
12.	Codec, Bagerhat	08	30	38	0468-63615
13.	Parjatan Corp. Motel			30	Under Construction



বাগেরহাট জেলায় বেসরকারি আবাসন

হোটেল ও রেস্টোরাঁর নাম	আবাসিক/অনাবাসিক	কক্ষ সংখ্যা	আসন সংখ্যা	মোবাইল নম্বর
হোটেল মোহনা, কর্মকার পট্টি, বাগেরহাট	আবাসিক	২৮টি	৩৫টি	০১৭২২৮৫৮৩১৩
হোটেল মমতাজ, রেল রোড, বাগেরহাট	আবাসিক	১৩টি	২১টি	০১৭১১৪৬৭১৪৬
হোটেল বিলাস, মেইন রোড, বাগেরহাট	আবাসিক	১৪টি	২০টি	০১৭২১৭০২৩২২
হোটেল হাসান, মেইন রোড, বাগেরহাট	আবাসিক	১৩টি	২৩টি	০১৭১১৩৮৩২৩২
হোটেল শুকতারা, রেল রোড, বাগেরহাট	আবাসিক	৯টি	১৩টি	০১৭৩৬৪৯০৭৩৭
হোটেল আল আমিন, বাসস্ট্যান্ড, বাগেরহাট	আবাসিক	৩৫টি		০১৭১৮৬৯২৭৩৭
হোটেল রাহাত, মেইন রোড, বাগেরহাট	আবাসিক	১৫টি	২০টি	০১৯৬৭৬১৩৪২৮
হোটেল রহমত, মেইন রোড, বাগেরহাট	আবাসিক	২০টি	৩২টি	০১৭৫৯১৫৩০৬০
হোটেল আয়শা, শালতলা, বাগেরহাট	আবাসিক	১২টি	১৪টি	০১৭২৮৫৪৫৭৭০
ধনসিঁড়ি আবাসিক হোটেল, দশানী, বাগেরহাট	আবাসিক	১০টি	২০টি	০১৭১১৫৭৫০৯৫
জারিফ হোটেল, মাজার মোড়, বাগেরহাট	আবাসিক	২৫ টি		০১৯৫৩৫৯৮৩০০

Private Accommodation in Bagerhat

Hotel Name	Number of Room	Total Seat	Contact No
Hotel Mohona Kormokar Potty Bagerhat.	28	35	01722858313
Hotel Momotaz Rail Road, Bagerhat.	13	21	01711467146
Hotel Bilas Main Road, Bagerhat.	14	20	01721702333
Hotel Hasan Main Road, Bagerhat.	13	23	01711383232
Hotel Shuktara Rail road, Bagerhat.	09	13	01736490737
Hotel Al-Amin Bus Stand, Bagerhat.	35	-	01718692737
Hotel Rahat Main Road, Bagerhat	15	20	01967613428
Hotel Rahamat Main Road, Bagerhat	20	32	01759153060
Hotel Aysha Saltala K. Ali Road, Bagerhat	12	14	01728545770
Hotel Dansiri Dasani ,Bagerhat	10	20	01711575095
Hotel Jarif Majar More, Bagerhat	25		01953598300



ঢাকা হতে বাগেরহাট গামী পরিবহনসমূহ

পরিবহনের নাম	বুকিং এর জন্য যোগাযোগ	যাত্রার স্থান	ছাড়ার সময়	পৌছার সম্ভাব্য সময়	যাত্রী প্রতি ভাড়া
১	২	৩	৪	৫	৬
মেঘনা পরিবহন	০১৭১৭৩৮৮৫৫৩	ঢাকা (সায়েরদাবাদ) মাওয়া ফেরী পারাপার	সকাল ৯-৩০ রাত ৯-৩০	বিকাল-৪০০ সকাল ৬-৩০	৩৫০ টাকা ৩৫০ টাকা
বনফুল পরিবহন	০১৯১১২৯০৯১৪	ঢাকা (সায়েরদাবাদ) মাওয়া ফেরী পারাপার	সকাল ৯-৩০ রাত ৯-৩০	সকাল ৬-০০ সকাল ৬-০০	৩৫০ টাকা ৩৫০ টাকা
দোলা পরিবহন	০১৭৪৬০৪১৮২৮	ঢাকা (সায়েরদাবাদ) মাওয়া লঞ্চ পারাপার	সকাল ৯-৩০ বিকাল ৩-২৫	দুপুর ১-৩০ রাত ৮-৩০	৩৫০ টাকা ৩৫০ টাকা
পর্যটক পরিবহন	০১৭১১১৩১০৭৮	ঢাকা (সায়েরদাবাদ) মাওয়া ফেরী পারাপার	সকাল ৭-৩০ সকাল ৮-৩০	বিকাল ২-৩০ বিকাল ৪-০০	৩৫০ টাকা ৩৫০ টাকা
আরা পরিবহন	০১৯১১৯৬১৩৬৭	ঢাকা (সায়েরদাবাদ) মাওয়া ফেরী পারাপার	সকাল ৮-১৫ বিকাল ৩-১৫	দুপুর ১২-৩০ সন্ধ্যা ৭-০০	৩৫০ টাকা ৩৫০ টাকা
হামিম পরিবহন	০১৭১৭৮৬৩৪৫০	ঢাকা (সায়েরদাবাদ) মাওয়া ফেরী পারাপার	সকাল ৯-০০ সকাল ৮-৩০	বিকাল ৩-০০ সকাল ৬-০০	৩৩০ টাকা ৩৫০ টাকা
ফালগুনী পরিবহন	০১৭১২২২৭৪৫১	ঢাকা (সায়েরদাবাদ) মাওয়া ফেরী পারাপার ঢাকা (সায়েরদাবাদ) মাওয়া ফেরী পারাপার	সকাল ৭-২০ সকাল ৮-২০ বিকাল ৬-০০ বিকাল ৭-৫০	বিকাল ২-০০ বিকাল ৩-৩০ বিকাল ৩-৩০ বিকাল ৪-০০	৩৫০ টাকা ৩৫০ টাকা ৩৫০ টাকা ৩৫০ টাকা
সাকুরা পরিবহন	০১৭১১০১০৪৫০	ঢাকা (সায়েরদাবাদ) আরিচা ফেরী পারাপার	সকাল ৯-০০ রাত ৯-০০	বিকাল ৪-০০ সকাল ৬-০০	৫০০ টাকা ৫০০ টাকা
সৌখিন পরিবহন	০১৭১৬০৭৯৩১৭	ঢাকা (গাবতলী) আরিচা ফেরী পারাপার	রাত ১০-০০	সকাল-৬-০০	৩৩০ টাকা
দ্রুতি পরিবহন	০১৭৩১৮২২০	ঢাকা (গাবতলী) আরিচা ফেরী পারাপার	রাত ৮-০০	সকাল-৬-০০	৩৩০ টাকা
হানিফ পরিবহন	০১৭১১১৮৮৮৯৩	ঢাকা (গাবতলী ফকিরাপুল, শ্যামলী, মালিবাগ) আরিচা ফেরি পারাপার	সকাল ৯-০০ সকাল ১০-০০ রাত ১০-০০ রাত ১১-০০	বিকাল-৪০০ সন্ধ্যা ৭-৩০ ভোর ৫-৩০ সকাল ৭-০০	৪৫০ টাকা ৪৫০ টাকা ৪৫০ টাকা ৪৫০ টাকা
ঈগল পরিবহন	০১৭১৪৬৬২৮৬০	ঢাকা (গাবতলী, ফকিরাপুল, শ্যামলী, মালিবাগ, মতিঝিল) আরিচা ফেরীপারাপার	সকাল ৮-৩০ সকাল ৯-০০ রাত ১০-৩০	বিকাল ৪-০০ বিকাল ৪-০০ সকাল ৫-৩০	৪৩০ টাকা ৪৫০ টাকা ৪৫০ টাকা
সোহাগ পরিবহন	০১৭১৮৬৭৯৩০২	ঢাকা (গাবতলী) আরিচা ফেরীপারাপার	সকাল ৯-১৫ রাত ৯-১৫	বিকাল ৪-০০ ভোর ৫-০০	৩৮০ টাকা ৩৮০ টাকা
সুন্দরবন পরিবহন	০১১৯৬০৪২৫৭৩	ঢাকা (সায়েরদাবাদ) মাওয়া ফেরী পারাপার	সকাল ৮-০০	বিকাল ২-০০	৩৫০ টাকা



Transportation (By Road)

Dhaka to Bagerhat

Paribahon Name	Contact No	Departure Station	Time of Departure place	Probable time of Arrival	Per Head Fare
Meghna Paribahon	01717388553	Dhaka-Sayadabad Via Mawa Ferry Ghat	9.30Am	4.00Pm	350/-
			9.30Am	6.30 Am	350/-
Banoful Paribahon	01711290914	Dhaka-Sayadabad Via Mawa Ferry Ghat	9.30Am	4.00Pm	350/-
			9.30Am	6.00Am	350/-
Dola Paribahon	01746041828	Dhaka-Sayadabad Mawa Launch parapar	9.30Am	1.30Pm	350/-
			3.25Pm	8.30Pm	350/-
Porjotok Paribahon	01711131078	Dhaka-Sayadabad Via Mawa Ferry Ghat	7.30Am	2.30Pm	350/-
			8.30Am	4.00Pm	350/-
Ara Paribahon	01911961367	Dhaka-Sayadabad Via Mawa Ferry Ghat	8.15Am	12.30Pm	350/-
			3.15Pm	7.00 Pm	350/-
Hamim Paribahon	01717863450	Dhaka-Sayadabad Via Mawa Ferry Ghat	9.00Am	3.00 Pm	350/-
			8.30Pm	6.00Pm	350/-
Falguni Paribahon	01712227451	Dhaka-Sayadabad Via Mawa Ferry Ghat	7.20Am	2.00Pm	350/-
			8.20Am	3.30Pm	350/-
			6.00Pm	3.30Pm	350/-
			7.50Pm	4.00Pm	350/-
Sakura Paribahon	01711010450	Dhaka- Gabtoli Via Aricha Ferry Ghat	9.00Am	4.00pm	500/-
			9.30Am	6.00Pm	500/-
Soukhin Paribahon	01716079317	Dhaka- Gabtoli Via Aricha Ferry Ghat	10.00Pm	6.00Am	330/-
Druti Paribahon	017318220	Dhaka- Gabtoli Via Aricha Ferry Ghat	8.00Pm	6.00Am	330/-
Hanif Paribahon	01711188893	Dhaka- Gabtoli,Fakirapul, Shamali, Malibag- Via Aricha Ferry Ghat	9.00Am	4.00Pm	450/-
			10.00Am	7.30Pm	450/
			10.00Pm	5.30Am	450/
			11.00Pm	7.00Am	450/
Eagle Paribahon	01714662880	Dhaka- Gabtoli,Fakirapul, Shamali, Malibag,Motijil Via Aricha Ferry Ghat	8.30Am	4.00Pm	430/
			9.00Am	4.00Pm	450/
			10.30Pm	5.30 Am	450/
Shohag Paribahon	01718679302	Dhaka- Gabtoli Via Aricha Ferry Ghat	9.15Am	4.00Pm	380/
			9.15Pm	5.00Am	380/
Sundarban Paribahon	01196042573	Dhaka-Sayadabad Via Via Mawa Ferry Ghat	8.00Am	2.00Pm	350/



সুন্দরবন ভ্রমণ সহায়ক তথ্যাদি

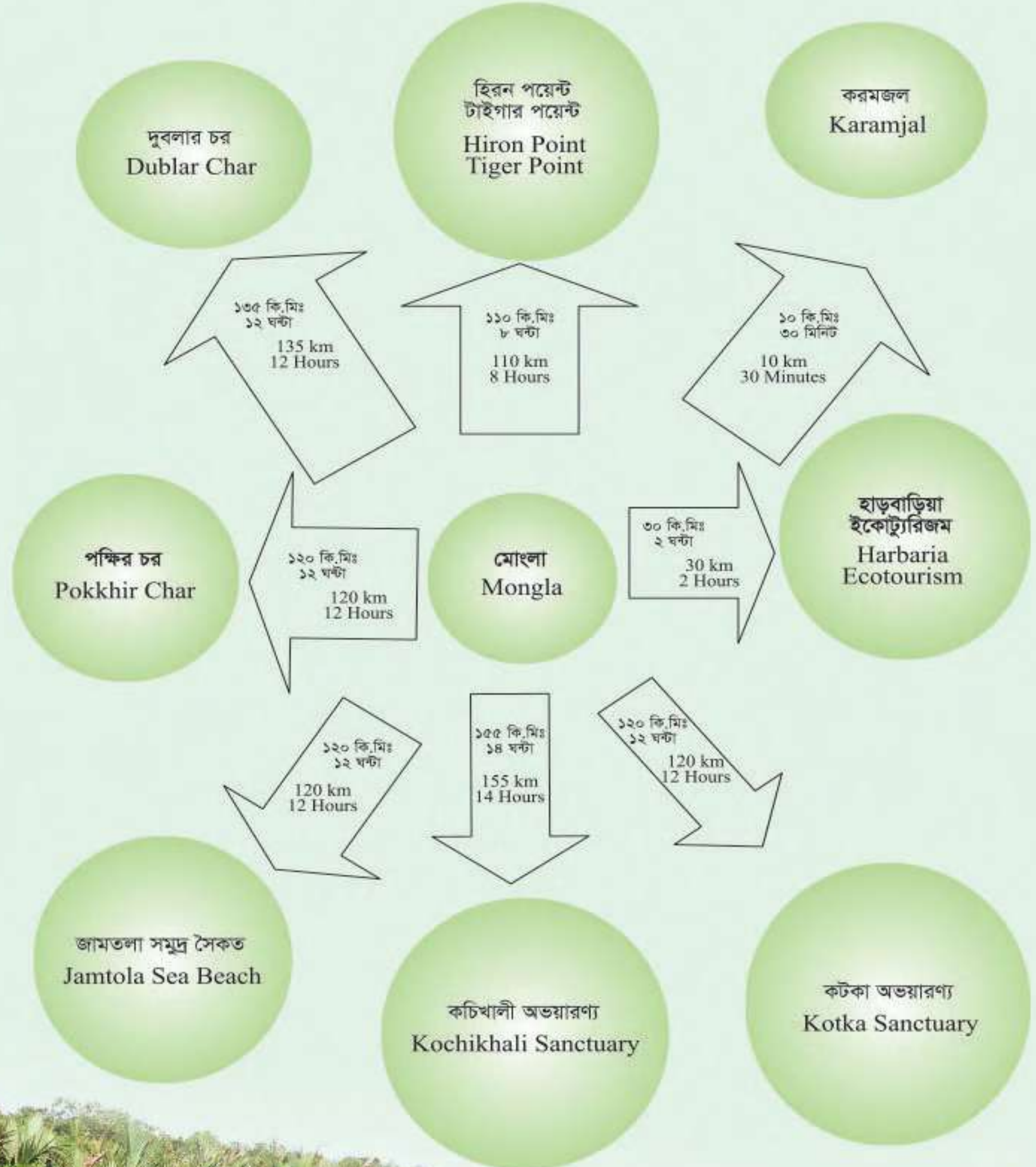
বাগেরহাটের মোংলা উপজেলা সুন্দরবনের প্রবেশদ্বার। খুলনা এবং বাগেরহাট হতে মোংলায় নিয়মিত বাস চলাচল করে। ঢাকা কিংবা দেশের যেকোন প্রান্ত হতে খুলনা কিংবা বাগেরহাট এসে এসব বাসে করে পর্যটকগণ মোংলায় উপস্থিত হতে পারেন।

পর্যটন ও সুন্দরবন ভ্রমণের সিদ্ধান্ত দিতে এই ম্যাপটি পর্যটকদের জন্য সাহায্য করবে।

Guidance for The Sundarbans Visit

Mongla upazila of Bagerhat is the gateway of the Sundarbans. There are various bus services to Mongla from Bagerhat or Khulna. Travellers can use these services to arrive at Mongla.

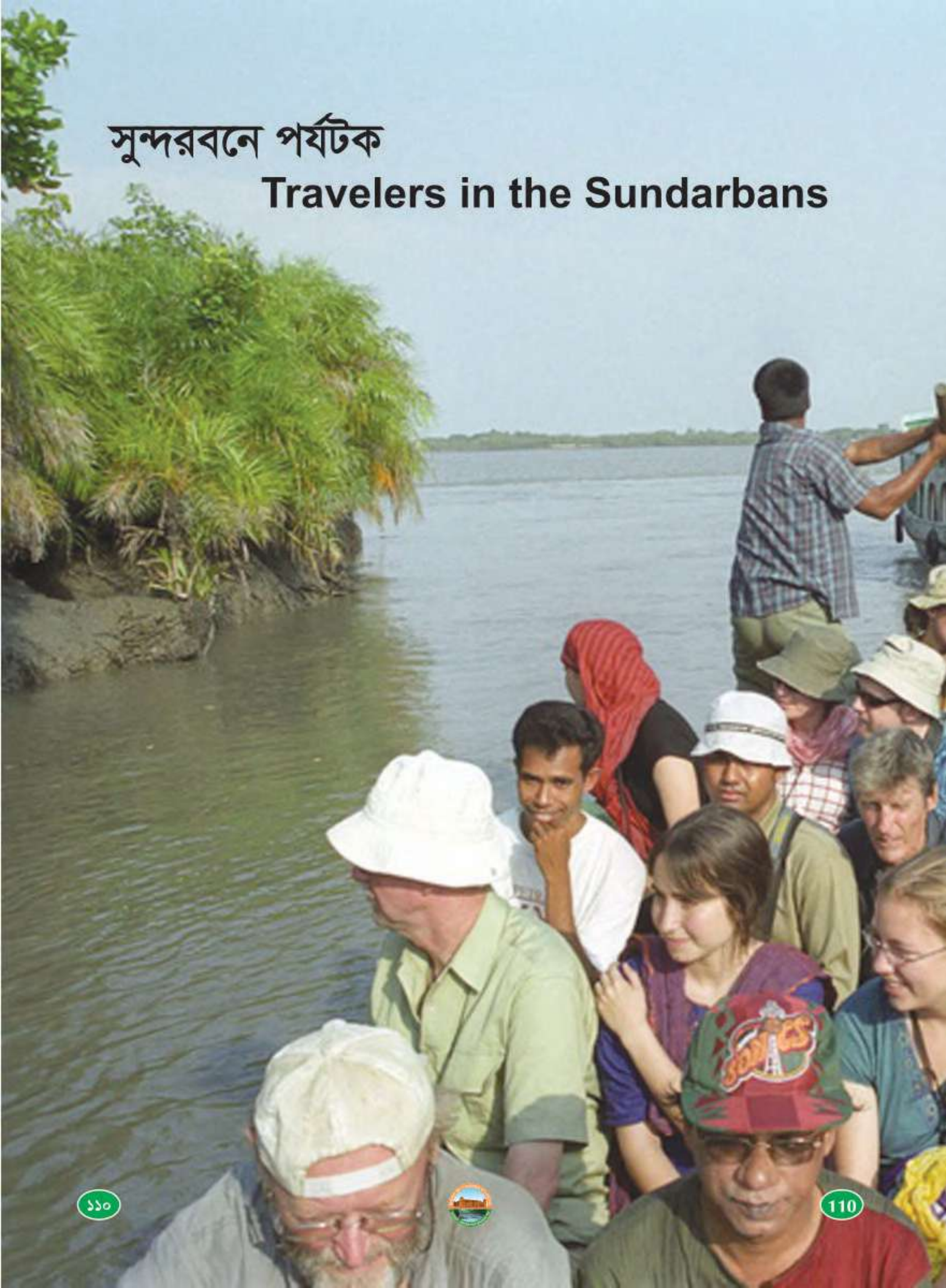
The following map may assist the travellers who are interested to visit The Sundarbans.





সুন্দরবনে পর্যটক

Travelers in the Sundarbans









জাতির পিতা বঙ্গবন্ধু শেখ মুজিবুর রহমানের ম্যুরাল



কেন্দ্রীয় শহিদ মিনার, বাগেরহাট



বাগেরহাটে অবস্থিত প্রাচীন জমিদার বাড়ি

কাড়াপাড়া জমিদার বাড়ি




নওয়াপাড়া জমিদার বাড়ি



নাগবাড়ি জমিদার বাড়ি



দশানী জমিদার বাড়ি



সরকারি পি. সি. কলেজ, বাগেরহাট



প্রফুল্ল চন্দ্র রায়ের ম্যুরাল





শেখ হেলাল উদ্দীন স্টেডিয়াম
বাগেরহাট

বিসিক শিল্পনগরী
বাগেরহাট



দড়াটানা ব্রীজ, বাগেরহাট



বাগেরহাটের দর্শনীয় পার্ক

পৌর পার্ক, বাগেরহাট



সুন্দরবন রিসোর্ট ও পিকনিক কর্ণার
বাগেরহাট

পাখি প্রজনন কেন্দ্র
বাগেরহাট



বাগেরহাটের প্রাকৃতিক সৌন্দর্য





মোংলায় আবাসন/হোটেল (আবাসিক ও ব্যক্তিগত)

নং	হোটেলের বিবরণ	মোবাইল নং	তারকামান	রুম সংখ্যা
০১.	হোটেল পশুর, মোংলা বাগেরহাট বাংলাদেশ পর্যটন কর্পোরেশন	০৪৬৬২-৭৫১০০ ০১৭৭৩-০৪৪৪৭০ ০১৯১৩-৮৪৩৯৩৬	ওয়ান স্টার	১৬
২.	ডাক বাংলো, জেলা পরিষদ ইউএনও অফিসের পাশে মোংলা, বাগেরহাট	ইউএনও অফিস ০৪৬৫৮-৭৩৩৩৬		
৩.	হোটেল হাজী শেখ আব্বাস সালাম ইন্টাঃ শেখ আঃ হাই রোড, মোংলা, বাগেরহাট	০১৭৫৯৪৭৭৫৪৫	বি	১০
৪.	হোটেল সিঙ্গাপুর মেইন রোড, মোংলা, বাগেরহাট	০৪৬৫৮-৭৩২০৯ ০১৯৫৪৩৮২১০২ ০৯৯১৮৭৫২০৪	বি	২২
৫.	হোটেল ব্যাংকক মেইন রোড, মোংলা, বাগেরহাট	০১৭১১-৩৯৭৫৩১	বি	১৫
৬.	হোটেল হাবিব ইন্টাঃ শেখ আঃ হাই রোড, মোংলা, বাগেরহাট	০১৭১১-২৮১৬৫৮	বি	১৬
৭.	হোটেল বন্দর শেখ আঃ হাই রোড, মোংলা, বাগেরহাট	০১৭৩০৪৩৬৭৩৭	বি	১৫
৮.	হোটেল আমিন ইন্টাঃ, আমিন প্রাজা শেখ আঃ হাই রোড, মোংলা, বাগেরহাট	০৪৬৫৮-৭৩১১০	বি	১১
০৯.	হোটেল টাইগার ইন্টাঃ আমিন প্রাজা পাওয়ার হাউজ রোড, মোংলা, বাগেরহাট	০৪৬৫৮-৭৩৪৫০	বি	১২
১০.	হোটেল গার্ডেন স্টার দিগরাজ বাজার, মোংলা, বাগেরহাট	০১৬৭৩-৪১৭৭১৯ ০১৮৫১৬৫৪০৯৩ ০১৯৩৬৭৫৮৫৪১	বি	



Accommodation/Hotel in Mongla

No	Hotel Details	Contact No	Type	Number of Rooms
01.	Hotel Poshur Mongla, Bagerhat Bangladesh Parjaton Corporation	04662-75100 01773044470 01913843936	One Star	16
02.	Dak Bungalow Zilla porishsd Near by UNO Office Mongla, Bagerhat.	UNO Office Mongla, Bagerhat 04658-73336		
03.	Hotel Hazi Shaik Abdus Shalam Int. Shaik Abdul Hai Road , Mongla, Bagerhat	01759477545	B	10
04.	Hotel Singapore Main Road Mongla, Bagerhat	04658-73209 01954382102 0991875204	B	22
05.	Hotel Bangkok Main Road Mongla, Bagerhat	01711397531	B	15
06.	Hotel Habib Int. Sheikh Abdul Hai Road , Mongla, Bagerhat	01711281658	B	16
07.	Hotel Bondor Shaik Abdul Hai Road, Mongla, Bagerhat	01730436737	B	15
08.	Hotel Amin Int. Amin Plaza Shaik Abdul Hai Road , Mongla, Bagerhat	04658-73110	B	11
09.	Hotel Tiger Power House Road , Mongla, Bagerhat	04658-73450	B	12
10.	Hotel Garden Star Digraz Bazar Mongla, Bagerhat	01673417719 01851654093 01936758541	B	

রেস্তোরা
(মোংলা উপজেলা)

ক্রঃ নং	নাম ও ঠিকানা	শ্রেণি মান	মোবাইল নম্বর
০১.	প্যারাডাইস হোটেল শেখ আঃ হাই সড়ক, মোংলা, বাগেরহাট	'খ' শ্রেণীভুক্ত	০১৭১১-৩৫৯৭৫০
০২.	বাংলাদেশ হোটেল এন্ড রেস্টুরেন্ট বিএলএস রোড, মোংলা, বাগেরহাট	'খ' শ্রেণীভুক্ত	০১৭২২-১৯১২০৫ ০১৭১২-০১০৪৬৬
০৩.	আল মদিনা হোটেল এন্ড রেস্টুরেন্ট বিএলএস রোড, মোংলা, বাগেরহাট	'খ' শ্রেণীভুক্ত	০১৭১০-১৮১০৯৭ ০১৭৬০-৬২৩৩৯৪
০৪.	বনফুল ডেয়ারি এন্ড সুইটস চৌধুরী রোড, মোংলা, বাগেরহাট	'খ' শ্রেণীভুক্ত	০১৭১৯-৫০৩৩৪৬ ০১৯২৯-৭০৬৫৫৬
০৫.	হোটেল সাগরিকা বাসস্ট্যান্ড (হোটেল পশুর এর সামনে) মোংলা, বাগেরহাট।	'খ' শ্রেণীভুক্ত	০১৯১৫-৭৩৯৬১৪

Restaurant
(Mongla Upazila)

No	Name and Address	Category	Contact No
01.	Paradise Hotel Shekh Abdul Hai Road , Mongla, Bagerhat	B	01711359750
02.	Bangladesh Hotel and Restaurant BLS Road Mongla, Bagerhat	B	01722191205 01712010466
03.	AL- Modina Hotel and Resturant BLS Road Mongla, Bagerhat	B	01710181097 01760623394
04.	Banoful Dairy and Sweets Chowary Mor, Mongla, Bagerhat	B	01719503346 01929706556
05.	Hotel Sagorika Bus Stand , Nearby Hotel Poshur Mongla, Bagerhat	B	01915739614

